

КАРТА-ПЛАН ТЕРРИТОРИИ

Пояснительная записка

1. Сведения о территории выполнения комплексных кадастровых работ:

Российская Федерация, Ярцевский муниципальный округ Смоленской области, г. Ярцево, кадастровый квартал 67:25:0010412

(наименование субъекта Российской Федерации, муниципального образования, населенного пункта, уникальные учетные номера кадастровых кварталов, иные сведения, позволяющие определить местоположение территории, на которой выполняются комплексные кадастровые работы, например, наименование садоводческого или огороднического некоммерческого товарищества, гаражного кооператива, элемента планировочной структуры)

2. Основания выполнения комплексных кадастровых работ:

Наименование, дата и номер документа, на основании которого выполняются комплексные кадастровые работы:

Соглашением о предоставлении из федерального бюджета субсидий, в том числе грантов в форме субсидий, юридическим лицам, индивидуальным предпринимателям, а также физическим лицам № 321-20-2025-002 от 30 января 2025 г.

3. Дата подготовки карты-плана территории: 5 ноября 2025 г.

4. Сведения о заказчике(ах) комплексных кадастровых работ:

В отношении юридического лица, органа местного самоуправления муниципального района, муниципального округа или городского округа либо уполномоченного исполнительного органа государственной власти субъекта Российской Федерации:

полное или сокращенное (в случае, если имеется) наименование: Управление Росреестра по Смоленской области

основной государственный регистрационный номер: 1046758340507

идентификационный номер налогоплательщика: 6730055050

В отношении физического лица или представителя физических или юридических лиц:

фамилия, имя, отчество (последнее - при наличии): —

страховой номер индивидуального лицевого счета в системе обязательного пенсионного страхования Российской Федерации (СНИЛС): —

Наименование и реквизиты документа, подтверждающие полномочия представителя заказчика(ов) комплексных кадастровых работ:

—

Адрес электронной почты (для направления уведомления о результатах внесения сведений в Единый государственный реестр недвижимости):

—

5. Сведения об исполнителе комплексных кадастровых работ:

Полное или сокращенное (в случае, если имеется) наименование и адрес юридического лица, с которым заключен государственный или муниципальный контракт либо договор подряда на выполнение комплексных кадастровых работ:

Филиал ППК "Роскадастр" по Смоленской области, адрес: 214025, Смоленск г, Полтавская ул, Дом 8

Фамилия, имя. отчество кадастрового инженера (последнее - при наличии):

Аглиуллина Венера Рифгатовна

и основной государственный регистрационный номер кадастрового инженера индивидуального предпринимателя (ОГРНИП):

—

Страховой номер индивидуального лицевого счета в системе обязательного пенсионного страхования Российской Федерации (СНИЛС) кадастрового инженера:

108-200-921-08

Уникальный реестровый номер кадастрового инженера в реестре саморегулируемой организации кадастровых инженеров и дата внесения сведений о физическом лице в такой реестр:

А-1700, 5 июля 2016 г.

Полное или (в случае, если имеется) сокращенное наименование саморегулируемой организации кадастровых инженеров, членом которой является кадастровый инженер:

Ассоциация "Союз кадастровых инженеров"

Контактный телефон:

79872900307, 89053156360

Почтовый адрес и адрес электронной почты, по которым осуществляется связь с кадастровым инженером:

г. Казань, ул. Шуртыгина, д.3, помещение №21 (2 этаж), fvenera17@mail.ru

6. Перечень документов, использованных при подготовке карты-плана территории:

№ п/п	Реквизиты документа				
	Вид	Дата	Номер	Наименование	Иные сведения
1	2	3	4	5	6
1	Кадастровый план территории, выдан: Филиал публично-правовой компании "Роскадастр" по Смоленской области	28 августа 2025 г.	КУВИ-001/2025-164484407	Кадастровый план территории	—
2	ПРОЧИЕ, выдан: Публично-правовая компания «Роскадастр»	6 февраля 2024 г.	170-3166/2024-В	Выписка о пунктах государственной геодезической сети	—
3	Иной документ, выдан: Администрация муниципального образования «Ярцевский район» Смоленской области	26 мая 2023 г.	0697	Правила землепользования и застройки Ярцевского городского поселения Ярцевского района Смоленской области	—
4	Иной документ, выдан: Администрация муниципального образования «Ярцевский район» Смоленской области	26 мая 2023 г.	0697	Правила землепользования и застройки Ярцевского городского поселения Ярцевского района Смоленской области	Масштаб: 1:5000 Дата создания: 26 мая 2023 г.

7. Пояснения к карте-плану территории:

Пояснительная записка

Комплексные кадастровые работы были проведены в отношении 137 объектов, расположенных на территории кадастрового квартала 67:25:0010412, из них:

- 39 земельных участков, местоположение которых уточнено;
- 29 земельных участка в отношении которых исправилась реестровая ошибка;
- 9 образуемых участков;
- 17 объекта капитального строительства местоположение которых уточнено;
- 9 объекта капитального строительства в отношении которого исправляется реестровая ошибка;
- 34 не включены в карта-план по причинам, указанным далее,

Комплексные кадастровые работы были проведены на основании Соглашения о предоставлении из федерального бюджета субсидий, в том числе грантов в форме субсидий, юридическим лицам, индивидуальным предпринимателям, а также физическим лицам №321-20-2025-002 на территории Смоленской области от 30.01.2025г.

Правила землепользования и застройки Ярцевского городского поселения Ярцевского района Смоленской области утверждены постановлением Администрации муниципального образования «Ярцевский район» Смоленской области №0697 от 26.05.2023 г., информация размещена <https://fgistp.economy.gov.ru> и действуют в соответствии с положениями Закона Смоленской области от 10.06.2024 № 133-з.

Согласно Правилам землепользования и застройки предельные (минимальные и (или) максимальные) размеры в территориальной зоне Ж1 (зона застройки индивидуальными жилыми домами) установлены.

Минимальные и максимальные размеры земельного участка с ВРИ "Для индивидуаль-ного жилищного строительства" установлены, мин. – 400 кв. м, мак. – 1200 кв. м.

Минимальные и максимальные размеры земельного участка с ВРИ "Ведение огородничества" установлены, мин. – не подлежит ограничению, мак. – 600 кв. м.

В территориальной зоне О1 (многофункциональная общественно-деловая зона) минимальные и максимальные размеры земельного участка с ВРИ "Магазины" установлены, мин. – 200 кв. м., мак. – 10000 кв.м.

Минимальные и максимальные размеры земельного участка с ВРИ "Служебные гаражи" установлены, мин. – 200 кв.м., мак. – 20000 кв. м.

Минимальные и максимальные размеры земельного участка с ВРИ "Ветеринарное обслуживание", мин. – 200 кв.м., мак. – 10000 кв. м.

Согласно части 3 статьи 42.8 Закона №221-ФЗ в ходе выполнения ККР о отношении кадастрового квартала 67:25:0010412 при уточнении местоположения границ земельных участков (в том числе в целях исправления реестровой ошибки в описании местоположения границ земельного участка) их площадь не уменьшалась более чем на 10%, увеличивалась не более чем на величину предельного минимального размера земельного участка, установленного ПЗЗ для определенных территориальных зон, не увеличивалась более чем на 10%, если предельный минимальный размер не установлен.

В Акте согласования указываются точки или части границ земельных участков, местоположение которых уточнено и подлежит согласованию согласно части 1 статьи 39 Федерального закона от 24.07.2007г №221-ФЗ. Если земельный участок граничит с землями, находящимися в государственной или муниципальной собственности (не с земельными участками), то согласование местоположения в отношении такой части границы согласно Закону о кадастре не проводится. Разъяснения приведены в Письме Министерства экономического развития РФ от 8 октября 2013 г. № ОГ-Д23-5470 «О подготовке межевого плана и проведении процедуры согласования местоположения границ земельного участка», а также в Письме Росреестра от 17.11.2020 №13-00408/20 «О согласовании местоположения границ земельных участков».

В карта-план территории не включены сведения об объектах недвижимости (34 шт.) по следующим причинам:

1. Фактическое местоположение земельных участков (12 шт.) с кадастровыми номерами: 67:25:0000000:23, 67:25:0010412:2, 67:25:0010412:39, 67:25:0010412:46, 67:25:0010412:84, 67:25:0010412:91, 67:25:0010412:102, 67:25:0010412:107, 67:25:0010412:218, 67:25:0010412:225, 67:25:0010412:240, 67:25:0010413:121 соответствуют сведениям ЕГРН, являются уточненными.

2. Земельный участок с кадастровым номером 67:25:0010412:21 имеет признаки дублирования с объектом недвижимости с кадастровым номером 67:25:0010412:98.

3. Фактическое местоположение объектов капитального строительства (8 шт.) с кадастровыми номерами 67:25:0010412:104, 67:25:0010412:106, 67:25:0010412:231, 67:25:0010412:233, 67:25:0010412:236, 67:25:0010412:93, 67:25:0010412:96, 67:25:0010412:232 соответствуют сведениям ЕГРН.

4. Объекты капитального строительства (1 шт.) с кадастровыми номерами 67:25:0010412:88 фактически расположены на территории кадастрового квартала 67:25:0010411.

5. Объект капитального строительства с кадастровым номером 67:25:0010412:89 фактически отсутствует на местности.

6. Объекты капитального строительства (11 шт.) с кадастровыми номерами 67:25:0010412:90, 67:25:0010412:222, 67:25:0010412:223, 67:25:0010412:224, 67:25:0010412:227, 67:25:0010412:228, 67:25:0010412:229, 67:25:0010412:230, 67:25:0010412:234, 67:25:0010412:235, 67:25:0010412:237 являются линейными сооружениями и не являются объектами комплексных кадастровых работ, согласно п.3 ч.1 статьи 42.1 ФЗ №221 от 24.07.2007г.

Сведения об уточняемых земельных участках

В ходе проведения комплексных кадастровых работ уточнены 39 земельных участков.

В территории общего пользования расположены земельные участки с кадастровыми номерами:

67:25:0010412:13, 67:25:0010412:14, 67:25:0010412:15, 67:25:0010412:17, 67:25:0010412:18, 67:25:0010412:19, 67:25:0010412:20, 67:25:0010412:22, 67:25:0010412:23, 67:25:0010412:25, 67:25:0010412:26, 67:25:0010412:29, 67:25:0010412:35, 67:25:0010412:37, 67:25:0010412:44, 67:25:0010412:45, 67:25:0010412:47, 67:25:0010412:48, 67:25:0010412:49, 67:25:0010412:50, 67:25:0010412:51, 67:25:0010412:52, 67:25:0010412:53, 67:25:0010412:54, 67:25:0010412:55, 67:25:0010412:56, 67:25:0010412:57, 67:25:0010412:60, 67:25:0010412:61, 67:25:0010412:64, 67:25:0010412:65, 67:25:0010412:66, 67:25:0010412:67, 67:25:0010411:99, 67:25:0010411:224, 67:25:0010411:237, 67:25:0010411:257, 67:25:0010411:138, 67:25:0010411:139,

В случае отсутствия сведений о местоположении границ земельных участков в документах предусмотренных ч.10 ст. 22 Федерального закона от 13 июля 2015 года №218-ФЗ "О государственной регистрации недвижимости", содержащих сведения о местоположении границ земельных участков, местоположение границ уточняемых земельных участков определялось с учетом существования границ на местности пятнадцать и более лет, закрепленных с использованием объектов искусственного происхождения, позволяющих определить местоположение границ земельных участков. Данные по границам земельных участков подтверждаются ортофотопланом (аэрофотосъемка масштаб 1:2000) и картографическими материалами (реквизиты сопроводительных писем указаны в перечне использованной документации).

Границы уточняемых земельных участков проходят по заборам, вдоль зданий, отмосткам зданий, меже.

Сведения об уточняемых земельных участках, необходимые для исправления реестровых ошибок в сведениях о местоположении их границ								
<p>В ходе проведения комплексных кадастровых работ исправлены 29 земельных участка с кадастровыми номерами: 67:25:0010411:137, 67:25:0010412:4, 67:25:0010412:5, 67:25:0010412:6, 67:25:0010412:9, 67:25:0010412:10, 67:25:0010412:11, 67:25:0010412:12, 67:25:0010412:24, 67:25:0010412:27, 67:25:0010412:30, 67:25:0010412:31, 67:25:0010412:32, 67:25:0010412:33, 67:25:0010412:34, 67:25:0010412:36, 67:25:0010412:38, 67:25:0010412:40, 67:25:0010412:58, 67:25:0010412:59, 67:25:0010412:62, 67:25:0010412:63, 67:25:0010412:98, 67:25:0010412:99, 67:25:0010412:105, 67:25:0010412:226, 67:25:0010412:238, 67:25:0010412:239, 67:25:0000000:833,</p> <p>Координаты, приведенные в ЕГРН, не соответствуют фактическому местоположению границ земельного участка на местности.</p> <p>Границы земельных участков на местности проходят по ограждениям и меже, при этом границы земельных участков, сведения о которых содержатся в ЕГРН пересекают ограждения, межу, дорогу, здания сведения, о местоположении которых получены при определении координат поворотных точек границ земельного участка методом спутниковых геодезических измерений при выполнении комплексных кадастровых работ. Вышеописанное является реестровой ошибкой.</p> <p>Местоположение, конфигурация и площадь земельных участков при исправлении реестровых ошибок значительно не изменились. Таким образом, после уточнения местоположения границ данных земельных участков, их местоположение приводится в соответствие с фактическим, что позволяет, в том числе, устранить пересечения со смежными земельными участками.</p> <p>Суть реестровых ошибок заключается в том, что фактическое местоположение земельных участков не соответствует данным сведений ЕГРН.</p>								
Сведения об образуемых земельных участках								
<p>В ходе проведения комплексных кадастровых работ образованы 9 земельных участков с кадастровыми номерами: :ЗУ1, :ЗУ2, :ЗУ3, :ЗУ4, :ЗУ5, :ЗУ6, :ЗУ7, :ЗУ8, :ЗУ9</p>								
Описание местоположения здания, сооружения, объекта незавершенного строительства на земельном участке								
<p>В ходе выполнения комплексных кадастровых работ уточнено местоположение 17 объектов капитального строительства с кадастровыми номерами: 67:25:0010412:68, 67:25:0010412:71, 67:25:0010412:72, 67:25:0010412:73, 67:25:0010412:74, 67:25:0010412:76, 67:25:0010412:77, 67:25:0010412:78, 67:25:0010412:79, 67:25:0010412:85, 67:25:0010412:86, 67:25:0010412:87, 67:25:0010412:70, 67:25:0010412:75, 67:25:0010411:430, 67:25:0010411:466, 67:25:0010408:305</p>								
Сведения о зданиях, сооружениях, объектах незавершенного строительства, необходимые для исправления реестровых ошибок в сведениях об описании их местоположения								
<p>В результате выполнения комплексных кадастровых работ уточнено местоположение 9 ОКС с кадастровыми номерами 67:25:0010412:219, 67:25:0010412:220, 67:25:0010412:221, 67:25:0010412:69, 67:25:0010412:92, 67:25:0010412:94, 67:25:0010412:95, 67:25:0010412:97, 67:25:0010412:103, обеспечивающие исправление реестровой ошибки в сведениях об описании местоположения.</p> <p>Местоположение ОКС с кадастровыми номерами 67:25:0010412:219, 67:25:0010412:220, 67:25:0010412:221, 67:25:0010412:69, 67:25:0010412:92, 67:25:0010412:94, 67:25:0010412:95, 67:25:0010412:97, 67:25:0010412:103 уточнялось путем определения координат точек конструктивных элементов здания. В соответствии с результатами полученных измерений, выявлена реестровая ошибка в сведениях об описании местоположения ОКС, в связи с чем, в соответствующем разделе КИТР приведены сведения о местоположении ОКС обеспечивающих исправление данной реестровой ошибки. Суть реестровых ошибок заключается в том, что фактическое местоположение объектов капитального строительства не соответствует данным ЕГРН.</p>								
Сведения о пунктах геодезической сети и средствах измерений								
1. Сведения о пунктах геодезической сети:								
№ п/п	Вид геодезической сети	Название пункта геодезической сети и тип знака	Система координат пункта геодезической сети	Координаты пункта, м		Дата обследования 6 февраля 2024 г.		
						Сведения о состоянии		
				X	Y	наружного знака пункта	центра пункта	марки центра пункта

1	2	3	4	5	6	7	8	9
1	Геодезическая сеть сгущения. 3	Городок, сигн., 23.000 м, 1, б/№	МСК-67, зона 1	493 153,30	1 266 105,17	Утрачен	Не обнаружен	Не обнаружен
2	СГС. 1	Попово, сигн., 1, б/№		502 751,86	1 263 148,36		Сохранился	
3	Астрономо-геодезическая сеть. 1	Горки, сигн., 13.000 м, 58 оп, б/№		480 791,57	1 262 469,45			
2. Сведения об использованных средствах измерений:								
№ п/п	Наименование и обозначение типа средства измерений - прибора (инструмента, аппаратуры)		Заводской или серийный номер средства измерений		Реквизиты свидетельства о поверке прибора (инструмента, аппаратуры) и (или) срок действия поверки			
1	2		3		4			
1	Аппаратура геодезическая спутниковая PrinCe i30		3491933		№С-ГФК/30-08-2024/366349251 от 30.08.2024г.			
2	Аппаратура геодезическая спутниковая PrinCe i50		3656338		№С-ГКФ/08-02-2024/315262809 от 08.02.2024г.			

Сведения об уточняемых земельных участках							
1. Сведения о характерных точках границ уточняемого земельного участка с кадастровым номером					67:25:0010412:67		
Система координат					МСК-67, зона 1		
					Зона № 1		
Обозначение характерных точек границ	Координаты, м				Метод определения координат	Формулы, примененные для расчета средней квадратической погрешности определения координат характерных точек границ (Mt), с подставленными в такие формулы значениями и итоговые (вычисленные) значения Mt, м	Описание закрепления точки
	содержатся в Едином государственном реестре недвижимости		определены в результате выполнения комплексных кадастровых работ				
	X	Y	X	Y			
1	2	3	4	5	6	7	8
35	493 137,69	1 264 892,69	493 137,69	1 264 892,69	Метод спутниковых геодезических измерений (определений)	$\sqrt{(0,08^2 + 0,06^2)} = 0,10$	Временный межевой знак
34	493 173,36	1 264 908,48	493 173,36	1 264 908,48			—
375	493 160,89	1 264 936,60	493 160,89	1 264 936,60			Временный межевой знак
376	493 125,22	1 264 920,84	493 125,22	1 264 920,84			
35	493 137,69	1 264 892,69	493 137,69	1 264 892,69			
2. Сведения о частях границ уточняемого земельного участка с кадастровым номером					67:25:0010412:67		
Обозначение части границ		Горизонтальное проложение (S), м	Описание прохождения части границ		Сведения о согласовании местоположения границ (согласовано/спорное)		
от т.	до т.						
1	2	3	4		5		
35	34	39,01	—		согласовано		
34	375	30,76					
375	376	39,00					
376	35	30,79					
3. Сведения о характеристиках уточняемого земельного участка с кадастровым номером					67:25:0010412:67		
№ п/п	Наименование характеристики земельного участка			Значение характеристики			
1	2			3			

1	2	3
1.	Адрес земельного участка	—
1.1.	Сведения о местоположении земельного участка (при отсутствии адреса) в структурированном в соответствии с федеральной информационной адресной системой виде	Российская Федерация, Смоленская область, Ярцевский р-н, Ярцево г, Мечтателей ул
1.2.	Дополнительные сведения о местоположении земельного участка	—
2.	Площадь земельного участка \pm величина погрешности определения (вычисления) площади ($P \pm \Delta P$), м ²	$1\,200 \pm 12,00$
3.	Формула, примененная для вычисления предельной погрешности определения площади земельного участка, с подставленными значениями и итоговые (вычисленные) значения	$3,5 * 0,10 * \sqrt{(1\,200)} = 12$
4.	Площадь земельного участка согласно сведениям Единого государственного реестра недвижимости (Ркад), м ²	1 200,00
5.	Оценка расхождения Р и Ркад ($P - P_{\text{кад}}$), м ²	0
6.	Предельный минимальный и максимальный размеры земельного участка ($P_{\text{мин}}$ и $P_{\text{макс}}$), м ²	$P_{\text{мин}} = 400$ $P_{\text{макс}} = 1\,200$
7.	Вид (виды) разрешенного использования	для индивидуального жилищного строительства
7.1.	Дополнительные сведения об использовании земельного участка	—
8.	Кадастровый или иной государственный учетный номер (инвентарный) здания, сооружения, объекта незавершенного строительства, расположенного на земельном участке	—
9.	Сведения о земельных участках (землях общего пользования, территории общего пользования), посредством которых обеспечивается доступ	Земли общего пользования
10.	Иные сведения	—
4. Пояснения к сведениям об уточняемом земельном участке с кадастровым номером <u>67:25:0010412:67</u> :		
1.	—	

1. Сведения о характерных точках границ уточняемого земельного участка с кадастровым номером					67:25:0010412:66		
Система координат					МСК-67, зона 1		
					Зона № 1		
Обозначение характерных точек границ	Координаты, м				Метод определения координат	Формулы, примененные для расчета средней квадратической погрешности определения координат характерных точек границ (Mt), с подставленными в такие формулы значениями и итоговые (вычисленные) значения Mt, м	Описание закрепления точки
	содержатся в Едином государственном реестре недвижимости		определены в результате выполнения комплексных кадастровых работ				
	X	Y	X	Y			
1	2	3	4	5	6	7	8
204	—	—	493 218,53	1 264 603,82	Метод спутниковых геодезических измерений (определений)	$\sqrt{(0,08^2 + 0,06^2)} = 0,10$	—
347	493 205,35	1 264 633,57	493 205,35	1 264 633,57			
374	493 173,15	1 264 619,82	493 173,15	1 264 619,82			
195	493 186,17	1 264 590,44	493 186,17	1 264 590,44			
348	493 218,53	1 264 603,83	—	—			
204	—	—	493 218,53	1 264 603,82			
					0,10		
					$\sqrt{(0,08^2 + 0,06^2)} = 0,10$		
2. Сведения о частях границ уточняемого земельного участка с кадастровым номером							
67:25:0010412:66							
Обозначение части границ		Горизонтальное проложение (S), м	Описание прохождения части границ		Сведения о согласовании местоположения границ (согласовано/спорное)		
от т.	до т.						
1	2	3	4		5		
204	347	32,54	—		согласовано		
347	374	35,01					
374	195	32,14					
195	204	35,02					
3. Сведения о характеристиках уточняемого земельного участка с кадастровым номером							
67:25:0010412:66							
№ п/п	Наименование характеристики земельного участка			Значение характеристики			
1	2			3			

1	2	3
1.	Адрес земельного участка	—
1.1.	Сведения о местоположении земельного участка (при отсутствии адреса) в структурированном в соответствии с федеральной информационной адресной системой виде	Российская Федерация, Смоленская область, Ярцевский р-н, Ярцево г, Проселочный пер
1.2.	Дополнительные сведения о местоположении земельного участка	—
2.	Площадь земельного участка \pm величина погрешности определения (вычисления) площади ($P \pm \Delta P$), м ²	1 132 \pm 12,00
3.	Формула, примененная для вычисления предельной погрешности определения площади земельного участка, с подставленными значениями и итоговые (вычисленные) значения	$3,5 * 0,10 * \sqrt{(1\ 132)} = 12$
4.	Площадь земельного участка согласно сведениям Единого государственного реестра недвижимости (Ркад), м ²	1 132,00
5.	Оценка расхождения Р и Ркад ($P - P_{кад}$), м ²	0
6.	Предельный минимальный и максимальный размеры земельного участка ($P_{мин}$ и $P_{макс}$), м ²	$P_{мин} = 400$ $P_{макс} = 1\ 200$
7.	Вид (виды) разрешенного использования	для индивидуального жилищного строительства
7.1.	Дополнительные сведения об использовании земельного участка	—
8.	Кадастровый или иной государственный учетный номер (инвентарный) здания, сооружения, объекта незавершенного строительства, расположенного на земельном участке	—
9.	Сведения о земельных участках (землях общего пользования, территории общего пользования), посредством которых обеспечивается доступ	Земли общего пользования
10.	Иные сведения	—
4. Пояснения к сведениям об уточняемом земельном участке с кадастровым номером <u>67:25:0010412:66</u> :		
1.	—	

1. Сведения о характерных точках границ уточняемого земельного участка с кадастровым номером

67:25:0010412:65

:

Система координат

МСК-67, зона 1

Зона №

1

Обоз- начение харак- терных точек границ	Координаты, м				Метод определения координат	Формулы, примененные для расчета средней квадратической погрешности определения координат характерных точек границ (Mt), с подставленными в такие формулы значениями и итоговые (вычисленные) значения Mt, м	Описание закрепления точки
	содержатся в Едином государственном реестре недвижимости		определены в результате выполнения комплексных кадастровых работ				
	X	Y	X	Y			
1	2	3	4	5	6	7	8
347	493 205,35	1 264 633,57	493 205,35	1 264 633,57	Метод спутниковых геодезических измерений (определений)	$\sqrt{(0,08^2 + 0,06^2)} = 0,10$	—
н144У	—	—	493 192,61	1 264 664,28			
346	493 191,88	1 264 663,96	493 191,88	1 264 663,96		0,10	
143	493 159,89	1 264 649,78	493 159,89	1 264 649,78		$\sqrt{(0,08^2 + 0,06^2)} = 0,10$	
374	493 173,15	1 264 619,82	493 173,15	1 264 619,82			
347	493 205,35	1 264 633,57	493 205,35	1 264 633,57			

2. Сведения о частях границ уточняемого земельного участка с кадастровым номером

67:25:0010412:65

:

Обозначение части границ		Горизонтальное проложение (S), м	Описание прохождения части границ	Сведения о согласовании местоположения границ (согласовано/спорное)
от т.	до т.			
1	2	3	4	5
347	н144У	33,25	—	согласовано
н144У	143	35,79		
143	374	32,76		
374	347	35,01		

3. Сведения о характеристиках уточняемого земельного участка с кадастровым номером

67:25:0010412:65

:

№ п/п	Наименование характеристики земельного участка	Значение характеристики
1	2	3

1	2	3
1.	Адрес земельного участка	—
1.1.	Сведения о местоположении земельного участка (при отсутствии адреса) в структурированном в соответствии с федеральной информационной адресной системой виде	Российская Федерация, Смоленская область, Ярцевский р-н, Ярцево г, Проселочный пер
1.2.	Дополнительные сведения о местоположении земельного участка	—
2.	Площадь земельного участка \pm величина погрешности определения (вычисления) площади ($P \pm \Delta P$), м ²	1 168 \pm 12,00
3.	Формула, примененная для вычисления предельной погрешности определения площади земельного участка, с подставленными значениями и итоговые (вычисленные) значения	$3,5 * 0,10 * \sqrt{(1\ 168)} = 12$
4.	Площадь земельного участка согласно сведениям Единого государственного реестра недвижимости (Ркад), м ²	1 155,00
5.	Оценка расхождения Р и Ркад ($P - P_{кад}$), м ²	13
6.	Предельный минимальный и максимальный размеры земельного участка ($P_{мин}$ и $P_{макс}$), м ²	$P_{мин} = 400$ $P_{макс} = 1\ 200$
7.	Вид (виды) разрешенного использования	для индивидуального жилищного строительства
7.1.	Дополнительные сведения об использовании земельного участка	—
8.	Кадастровый или иной государственный учетный номер (инвентарный) здания, сооружения, объекта незавершенного строительства, расположенного на земельном участке	—
9.	Сведения о земельных участках (землях общего пользования, территории общего пользования), посредством которых обеспечивается доступ	Земли общего пользования
10.	Иные сведения	—
4. Пояснения к сведениям об уточняемом земельном участке с кадастровым номером <u>67:25:0010412:65</u> :		
1.	—	

1. Сведения о характерных точках границ уточняемого земельного участка с кадастровым номером

67:25:0010412:64

:

Система координат

МСК-67, зона 1

Зона №

1

Обоз- начение харак- терных точек границ	Координаты, м				Метод определения координат	Формулы, примененные для расчета средней квадратической погрешности определения координат характерных точек границ (Mt), с подставленными в такие формулы значениями и итоговые (вычисленные) значения Mt, м	Описание закрепления точки
	содержатся в Едином государственном реестре недвижимости		определены в результате выполнения комплексных кадастровых работ				
	X	Y	X	Y			
1	2	3	4	5	6	7	8
н371У	—	—	492 901,15	1 264 902,81	Метод спутниковых геодезических измерений (определений)	$\sqrt{(0,08^2 + 0,06^2)} = 0,10$	—
372	—	—	492 912,92	1 264 875,36			
373	—	—	492 917,82	1 264 877,56			
130	—	—	492 949,35	1 264 891,55			Долговременный межевой знак
н135У	—	—	492 937,29	1 264 919,26			—
н371У	—	—	492 901,15	1 264 902,81			

2. Сведения о частях границ уточняемого земельного участка с кадастровым номером

67:25:0010412:64

:

Обозначение части границ		Горизонтальное проложение (S), м	Описание прохождения части границ	Сведения о согласовании местоположения границ (согласовано/спорное)
от т.	до т.			
1	2	3	4	5
н371У	372	29,87	—	согласовано
372	373	5,37		
373	130	34,49		
130	н135У	30,22		
н135У	н371У	39,71		

3. Сведения о характеристиках уточняемого земельного участка с кадастровым номером

67:25:0010412:64

:

№ п/п	Наименование характеристики земельного участка	Значение характеристики
1	2	3

1	2	3
1.	Адрес земельного участка	—
1.1.	Сведения о местоположении земельного участка (при отсутствии адреса) в структурированном в соответствии с федеральной информационной адресной системой виде	Российская Федерация, Смоленская область, Ярцевский р-н, Ярцево г, Ленинградская ул, д 37
1.2.	Дополнительные сведения о местоположении земельного участка	—
2.	Площадь земельного участка \pm величина погрешности определения (вычисления) площади ($P \pm \Delta P$), м ²	$1\,195 \pm 12,00$
3.	Формула, примененная для вычисления предельной погрешности определения площади земельного участка, с подставленными значениями и итоговые (вычисленные) значения	$3,5*0,10*\sqrt{(1\,195)} = 12$
4.	Площадь земельного участка согласно сведениям Единого государственного реестра недвижимости (Ркад), м ²	1 180,00
5.	Оценка расхождения Р и Ркад ($P - P_{\text{кад}}$), м ²	15
6.	Предельный минимальный и максимальный размеры земельного участка ($P_{\text{мин}}$ и $P_{\text{макс}}$), м ²	$P_{\text{мин}} = 400$ $P_{\text{макс}} = 1\,200$
7.	Вид (виды) разрешенного использования	Под индивидуальный жилой дом
7.1.	Дополнительные сведения об использовании земельного участка	—
8.	Кадастровый или иной государственный учетный номер (инвентарный) здания, сооружения, объекта незавершенного строительства, расположенного на земельном участке	67:25:0010412:79
9.	Сведения о земельных участках (землях общего пользования, территории общего пользования), посредством которых обеспечивается доступ	Земли общего пользования
10.	Иные сведения	—
4. Пояснения к сведениям об уточняемом земельном участке с кадастровым номером <u>67:25:0010412:64</u> :		
1.	—	

1. Сведения о характерных точках границ уточняемого земельного участка с кадастровым номером

67:25:0010412:60

:

Система координат

МСК-67, зона 1

Зона №

1

Обоз- начение харак- терных точек границ	Координаты, м				Метод определения координат	Формулы, примененные для расчета средней квадратической погрешности определения координат характерных точек границ (Mt), с подставленными в такие формулы значениями и итоговые (вычисленные) значения Mt, м	Описание закрепления точки
	содержатся в Едином государственном реестре недвижимости		определены в результате выполнения комплексных кадастровых работ				
	X	Y	X	Y			
1	2	3	4	5	6	7	8
н266У	—	—	493 107,42	1 264 630,24	Метод спутниковых геодезических измерений (определений)	$\sqrt{(0,08^2 + 0,06^2)} = 0,10$	—
299	—	—	493 143,31	1 264 646,56			
н358У	—	—	493 131,45	1 264 674,22			
н267У	—	—	493 095,35	1 264 658,68			
н266У	—	—	493 107,42	1 264 630,24			

2. Сведения о частях границ уточняемого земельного участка с кадастровым номером

67:25:0010412:60

:

Обозначение части границ		Горизонтальное проложение (S), м	Описание прохождения части границ	Сведения о согласовании местоположения границ (согласовано/спорное)
от т.	до т.			
1	2	3	4	5
н266У	299	39,43	—	согласовано
299	н358У	30,10		
н358У	н267У	39,30		
н267У	н266У	30,90		

3. Сведения о характеристиках уточняемого земельного участка с кадастровым номером

67:25:0010412:60

:

№ п/п	Наименование характеристики земельного участка	Значение характеристики
1	2	3

1	2	3
1.	Адрес земельного участка	—
1.1.	Сведения о местоположении земельного участка (при отсутствии адреса) в структурированном в соответствии с федеральной информационной адресной системой виде	Российская Федерация, Смоленская область, Ярцевский р-н, Ярцево г, Проселочная ул, д 33
1.2.	Дополнительные сведения о местоположении земельного участка	—
2.	Площадь земельного участка \pm величина погрешности определения (вычисления) площади ($P \pm \Delta P$), м ²	$1\,200 \pm 12,00$
3.	Формула, примененная для вычисления предельной погрешности определения площади земельного участка, с подставленными значениями и итоговые (вычисленные) значения	$3,5*0,10*\sqrt{(1\,200)} = 12$
4.	Площадь земельного участка согласно сведениям Единого государственного реестра недвижимости (Ркад), м ²	1 200,00
5.	Оценка расхождения Р и Ркад ($P - P_{кад}$), м ²	0
6.	Предельный минимальный и максимальный размеры земельного участка ($P_{мин}$ и $P_{макс}$), м ²	$P_{мин} = 400$ $P_{макс} = 1\,200$
7.	Вид (виды) разрешенного использования	для индивидуального жилищного строительства
7.1.	Дополнительные сведения об использовании земельного участка	—
8.	Кадастровый или иной государственный учетный номер (инвентарный) здания, сооружения, объекта незавершенного строительства, расположенного на земельном участке	—
9.	Сведения о земельных участках (землях общего пользования, территории общего пользования), посредством которых обеспечивается доступ	Земли общего пользования
10.	Иные сведения	—
4. Пояснения к сведениям об уточняемом земельном участке с кадастровым номером <u>67:25:0010412:60</u> :		
1.	—	

1. Сведения о характерных точках границ уточняемого земельного участка с кадастровым номером					67:25:0010412:57		
Система координат					МСК-67, зона 1		
					Зона № 1		
Обоз- начение харак- терных точек границ	Координаты, м				Метод определения координат	Формулы, примененные для расчета средней квадратической погрешности определения координат характерных точек границ (Mt), с подставленными в такие формулы значениями и итоговые (вычисленные) значения Mt, м	Описание закрепления точки
	содержатся в Едином государственном реестре недвижимости		определены в результате выполнения комплексных кадастровых работ				
	X	Y	X	Y			
1	2	3	4	5	6	7	8
327	493 287,89	1 264 621,35	493 287,89	1 264 621,35	Метод спутниковых геодезических измерений (определений)	$\sqrt{(0,08^2 + 0,06^2)} = 0,10$	—
н653У	—	—	493 280,61	1 264 658,59			
349	493 272,75	1 264 698,69	493 272,75	1 264 698,69			
337	493 267,15	1 264 696,55	493 267,15	1 264 696,55			
336	493 276,73	1 264 649,32	493 276,73	1 264 649,32			
335	493 268,00	1 264 645,38	493 268,00	1 264 645,38			
334	493 245,65	1 264 654,95	493 245,65	1 264 654,95			
333	493 241,37	1 264 667,44	493 241,37	1 264 667,44			
332	493 235,08	1 264 665,07	493 235,08	1 264 665,07			
331	493 227,89	1 264 681,61	493 227,89	1 264 681,61			
343	493 221,35	1 264 679,12	493 221,35	1 264 679,12			
342	493 228,26	1 264 662,49	493 228,26	1 264 662,49			

1	2	3	4	5	6	7	8
341	493 208,52	1 264 655,05	493 208,52	1 264 655,05	Метод спутниковых геодезических измерений (определений)	$\sqrt{(0,08^2 + 0,06^2)} = 0,10$	—
340	493 237,55	1 264 587,12	493 237,55	1 264 587,12			
339	493 263,15	1 264 598,37	493 263,15	1 264 598,37			
338	493 264,54	1 264 595,48	493 264,54	1 264 595,48			
321	493 265,59	1 264 595,79	493 265,59	1 264 595,79			
320	493 271,24	1 264 597,72	493 271,24	1 264 597,72			
319	493 272,83	1 264 593,38	493 272,83	1 264 593,38			
318	493 275,30	1 264 583,04	493 275,30	1 264 583,04			
325	493 281,21	1 264 584,05	493 281,21	1 264 584,05			
324	493 278,72	1 264 596,54	493 278,72	1 264 596,54			
323	493 286,44	1 264 598,20	493 286,44	1 264 598,20			
329	493 281,46	1 264 609,60	493 281,46	1 264 609,60			
328	493 288,54	1 264 613,32	493 288,54	1 264 613,32			
327	493 287,89	1 264 621,35	493 287,89	1 264 621,35			
Вырез 1 из 1							
301	493 269,01	1 264 617,07	493 269,01	1 264 617,07	Метод спутниковых геодезических измерений (определений)	$\sqrt{(0,08^2 + 0,06^2)} = 0,10$	—
316	493 276,51	1 264 620,41	493 276,51	1 264 620,41			
317	493 269,25	1 264 636,89	493 269,25	1 264 636,89			

1	2	3	4	5	6	7	8
304	493 261,99	1 264 633,81	493 261,99	1 264 633,81	Метод спутниковых геодезических измерений (определений)	$\sqrt{(0,08^2 + 0,06^2)} = 0,10$	—
305	493 258,73	1 264 641,39	493 258,73	1 264 641,39			
306	493 247,64	1 264 636,64	493 247,64	1 264 636,64			
307	493 244,05	1 264 644,40	493 244,05	1 264 644,40			
308	493 239,98	1 264 642,69	493 239,98	1 264 642,69			
309	493 234,41	1 264 654,76	493 234,41	1 264 654,76			
310	493 223,32	1 264 649,86	493 223,32	1 264 649,86			
311	493 237,38	1 264 618,12	493 237,38	1 264 618,12			
312	493 234,71	1 264 616,90	493 234,71	1 264 616,90			
313	493 240,91	1 264 602,88	493 240,91	1 264 602,88			
314	493 247,77	1 264 606,04	493 247,77	1 264 606,04			
315	493 247,25	1 264 607,05	493 247,25	1 264 607,05			
301	493 269,01	1 264 617,07	493 269,01	1 264 617,07			

2. Сведения о частях границ уточняемого земельного участка с кадастровым номером 67:25:0010412:57 :

Обозначение части границ		Горизонтальное проложение (S), м	Описание прохождения части границ	Сведения о согласовании местоположения границ (согласовано/спорное)
от т.	до т.			
1	2	3	4	5
327	н653У	37,94	—	согласовано
н653У	349	40,86		
349	337	5,99		
337	336	48,19		
336	335	9,58		

1	2	3	4	5
335	334	24,31	—	согласовано
334	333	13,20		
333	332	6,72		
332	331	18,04		
331	343	7,00		
343	342	18,01		
342	341	21,10		
341	340	73,87		
340	339	27,96		
339	338	3,21		
338	321	1,09		
321	320	5,97		
320	319	4,62		
319	318	10,63		
318	325	6,00		
325	324	12,74		
324	323	7,90		
323	329	12,44		
329	328	8,00		
328	327	8,06		
Вырез 1 из 1				
301	316	8,21	—	согласовано
316	317	18,01		
317	304	7,89		
304	305	8,25		
305	306	12,06		
306	307	8,55		
307	308	4,41		
308	309	13,29		
309	310	12,12		
310	311	34,71		
311	312	2,94		
312	313	15,33		
313	314	7,55		

1	2	3	4	5
314	315	1,14	—	согласовано
315	301	23,96		
3. Сведения о характеристиках уточняемого земельного участка с кадастровым номером 67:25:0010412:57 :				
№ п/п	Наименование характеристики земельного участка		Значение характеристики	
1	2		3	
1.	Адрес земельного участка		—	
1.1.	Сведения о местоположении земельного участка (при отсутствии адреса) в структурированном в соответствии с федеральной информационной адресной системой виде		Российская Федерация, Смоленская область, Ярцевский р-н, Ярцево г, Халтурина ул	
1.2.	Дополнительные сведения о местоположении земельного участка		—	
2.	Площадь земельного участка ± величина погрешности определения (вычисления) площади (Р ± ΔР), м²		3 103 ± 19,00	
3.	Формула, примененная для вычисления предельной погрешности определения площади земельного участка, с подставленными значениями и итоговые (вычисленные) значения		3,5*0,10*√(3 103) = 19	
4.	Площадь земельного участка согласно сведениям Единого государственного реестра недвижимости (Ркад), м²		3 103,00	
5.	Оценка расхождения Р и Ркад (Р - Ркад), м²		0	
6.	Предельный минимальный и максимальный размеры земельного участка (Рмин и Рмакс), м²		— —	
7.	Вид (виды) разрешенного использования		Под проезды	
7.1.	Дополнительные сведения об использовании земельного участка		—	
8.	Кадастровый или иной государственный учетный номер (инвентарный) здания, сооружения, объекта незавершенного строительства, расположенного на земельном участке		—	
9.	Сведения о земельных участках (землях общего пользования, территории общего пользования), посредством которых обеспечивается доступ		Земли общего пользования	
10.	Иные сведения		—	
4. Пояснения к сведениям об уточняемом земельном участке с кадастровым номером 67:25:0010412:57 :				
1.	—			

1. Сведения о характерных точках границ уточняемого земельного участка с кадастровым номером					67:25:0010412:56		
Система координат					МСК-67, зона 1		
Зона №					1		
Обоз- начение харак- терных точек границ	Координаты, м				Метод определения координат	Формулы, примененные для расчета средней квадратической погрешности определения координат характерных точек границ (Mt), с подставленными в такие формулы значениями и итоговые (вычисленные) значения Mt, м	Описание закрепления точки
	содержатся в Едином государственном реестре недвижимости		определены в результате выполнения комплексных кадастровых работ				
	X	Y	X	Y			
1	2	3	4	5	6	7	8
231	493 269,06	1 264 581,94	493 269,06	1 264 581,94	Метод спутниковых геодезических измерений (определений)	$\sqrt{(0,08^2 + 0,06^2)} = 0,10$	—
321	493 265,59	1 264 595,79	493 265,59	1 264 595,79			
338	493 264,54	1 264 595,48	493 264,54	1 264 595,48			
339	493 263,15	1 264 598,37	493 263,15	1 264 598,37			
340	493 237,55	1 264 587,12	493 237,55	1 264 587,12			
341	493 208,52	1 264 655,05	493 208,52	1 264 655,05			
342	493 228,26	1 264 662,49	493 228,26	1 264 662,49			
343	493 221,35	1 264 679,12	493 221,35	1 264 679,12			
344	493 215,07	1 264 676,73	493 215,07	1 264 676,73			
н145У	—	—	493 191,17	1 264 667,54			
345	493 190,39	1 264 667,34	—	—		0,10	
346	493 191,88	1 264 663,96	—	—			

1	2	3	4	5	6	7	8
н144У	—	—	493 192,61	1 264 664,28	Метод спутниковых геодезических измерений (определений)	$\sqrt{(0,08^2 + 0,06^2)} = 0,10$	—
347	493 205,35	1 264 633,57	493 205,35	1 264 633,57			
204	—	—	493 218,53	1 264 603,82			
348	493 218,53	1 264 603,83	—	—		0,10	
203	493 219,19	1 264 602,33	493 219,19	1 264 602,33		$\sqrt{(0,08^2 + 0,06^2)} = 0,10$	
202	493 224,39	1 264 604,63	493 224,39	1 264 604,63			
201	493 227,15	1 264 598,60	493 227,15	1 264 598,60			
234	493 233,80	1 264 584,03	493 233,80	1 264 584,03			
233	493 262,59	1 264 596,58	493 262,59	1 264 596,58			
232	493 267,45	1 264 585,62	493 267,45	1 264 585,62			
231	493 269,06	1 264 581,94	493 269,06	1 264 581,94			

2. Сведения о частях границ уточняемого земельного участка с кадастровым номером
67:25:0010412:56
:

Обозначение части границ		Горизонтальное проложение (S), м	Описание прохождения части границ	Сведения о согласовании местоположения границ (согласовано/спорное)
от т.	до т.			
1	2	3	4	5
231	321	14,28	—	согласовано
321	338	1,09		
338	339	3,21		
339	340	27,96		
340	341	73,87		
341	342	21,10		
342	343	18,01		
343	344	6,72		
344	н145У	25,61		

1	2	3	4	5
н145У	н144У	3,56	—	согласовано
н144У	347	33,25		
347	204	32,54		
204	203	1,63		
203	202	5,69		
202	201	6,63		
201	234	16,02		
234	233	31,41		
233	232	11,99		
232	231	4,02		

3. Сведения о характеристиках уточняемого земельного участка с кадастровым номером 67:25:0010412:56 :

№ п/п	Наименование характеристики земельного участка	Значение характеристики
1	2	3
1.	Адрес земельного участка	—
1.1.	Сведения о местоположении земельного участка (при отсутствии адреса) в структурированном в соответствии с федеральной информационной адресной системой виде	Российская Федерация, Смоленская область, Ярцевский р-н, Ярцево г, Халтурина ул, строен 7
1.2.	Дополнительные сведения о местоположении земельного участка	—
2.	Площадь земельного участка ± величина погрешности определения (вычисления) площади ($P \pm \Delta P$), м²	$1\,338 \pm 13,00$
3.	Формула, примененная для вычисления предельной погрешности определения площади земельного участка, с подставленными значениями и итоговые (вычисленные) значения	$3,5*0,10*\sqrt{(1\,338)} = 13$
4.	Площадь земельного участка согласно сведениям Единого государственного реестра недвижимости (Ркад), м²	1 355,00
5.	Оценка расхождения Р и Ркад ($P - P_{кад}$), м²	17
6.	Предельный минимальный и максимальный размеры земельного участка ($P_{мин}$ и $P_{макс}$), м²	— —
7.	Вид (виды) разрешенного использования	Под благоустройство
7.1.	Дополнительные сведения об использовании земельного участка	—
8.	Кадастровый или иной государственный учетный номер (инвентарный) здания, сооружения, объекта незавершенного строительства, расположенного на земельном участке	—

1	2				3		
9.	Сведения о земельных участках (землях общего пользования, территории общего пользования), посредством которых обеспечивается доступ				67:25:0010412:57		
10.	Иные сведения				—		
4. Пояснения к сведениям об уточняемом земельном участке с кадастровым номером 67:25:0010412:56 :							
1.	—						
1. Сведения о характерных точках границ уточняемого земельного участка с кадастровым номером 67:25:0010412:55 :							
Система координат МСК-67, зона 1 Зона № 1							
Обоз- начение харак- терных точек границ	Координаты, м				Метод определения координат	Формулы, примененные для расчета средней квадратической погрешности определения координат характерных точек границ (Mt), с подставленными в такие формулы значениями и итоговые (вычисленные) значения Mt, м	Описание закрепления точки
	содержатся в Едином государственном реестре недвижимости		определены в результате выполнения комплексных кадастровых работ				
	X	Y	X	Y			
1	2	3	4	5	6	7	8
331	493 227,89	1 264 681,61	493 227,89	1 264 681,61	Метод спутниковых геодезических измерений (определений)	$\sqrt{(0,08^2 + 0,06^2)} = 0,10$	—
332	493 235,08	1 264 665,07	493 235,08	1 264 665,07			
333	493 241,37	1 264 667,44	493 241,37	1 264 667,44			
334	493 245,65	1 264 654,95	493 245,65	1 264 654,95			
335	493 268,00	1 264 645,38	493 268,00	1 264 645,38			
336	493 276,73	1 264 649,32	493 276,73	1 264 649,32			
337	493 267,15	1 264 696,55	493 267,15	1 264 696,55			
331	493 227,89	1 264 681,61	493 227,89	1 264 681,61			

2. Сведения о частях границ уточняемого земельного участка с кадастровым номером 67:25:0010412:55 :				
Обозначение части границ		Горизонтальное проложение (S), м	Описание прохождения части границ	Сведения о согласовании местоположения границ (согласовано/спорное)
от т.	до т.			
1	2	3	4	5
331	332	18,04	—	согласовано
332	333	6,72		
333	334	13,20		
334	335	24,31		
335	336	9,58		
336	337	48,19		
337	331	42,01		
3. Сведения о характеристиках уточняемого земельного участка с кадастровым номером 67:25:0010412:55 :				
№ п/п	Наименование характеристики земельного участка		Значение характеристики	
1	2		3	
1.	Адрес земельного участка		—	
1.1.	Сведения о местоположении земельного участка (при отсутствии адреса) в структурированном в соответствии с федеральной информационной адресной системой виде		Российская Федерация, Смоленская область, Ярцевский р-н, Ярцево г, Халтурина ул	
1.2.	Дополнительные сведения о местоположении земельного участка		—	
2.	Площадь земельного участка ± величина погрешности определения (вычисления) площади (Р ± ΔР), м²		1 455 ± 13,00	
3.	Формула, примененная для вычисления предельной погрешности определения площади земельного участка, с подставленными значениями и итоговые (вычисленные) значения		3,5*0,10*√(1 455) = 13	
4.	Площадь земельного участка согласно сведениям Единого государственного реестра недвижимости (Ркад), м²		1 455,00	
5.	Оценка расхождения Р и Ркад (Р - Ркад), м²		0	
6.	Предельный минимальный и максимальный размеры земельного участка (Рмин и Рмакс), м²		— —	
7.	Вид (виды) разрешенного использования		Под коммунальное хозяйство (очистные сооружения)	
7.1.	Дополнительные сведения об использовании земельного участка		—	

1	2				3		
8.	Кадастровый или иной государственный учетный номер (инвентарный) здания, сооружения, объекта незавершенного строительства, расположенного на земельном участке				—		
9.	Сведения о земельных участках (землях общего пользования, территории общего пользования), посредством которых обеспечивается доступ				67:25:0010412:57		
10.	Иные сведения				—		
4. Пояснения к сведениям об уточняемом земельном участке с кадастровым номером 67:25:0010412:55 :							
1.	—						
1. Сведения о характерных точках границ уточняемого земельного участка с кадастровым номером 67:25:0010412:54 :							
Система координат МСК-67, зона 1 Зона № 1							
Обоз- начение харак- терных точек границ	Координаты, м				Метод определения координат	Формулы, примененные для расчета средней квадратической погрешности определения координат характерных точек границ (Mt), с подставленными в такие формулы значениями и итоговые (вычисленные) значения Mt, м	Описание закрепления точки
	содержатся в Едином государственном реестре недвижимости		определены в результате выполнения комплексных кадастровых работ				
	X	Y	X	Y			
1	2	3	4	5	6	7	8
326	493 297,03	1 264 624,96	493 297,03	1 264 624,96	Метод спутниковых геодезических измерений (определений)	$\sqrt{(0,08^2 + 0,06^2)} = 0,10$	—
327	493 287,89	1 264 621,35	493 287,89	1 264 621,35			
328	493 288,54	1 264 613,32	493 288,54	1 264 613,32			
329	493 281,46	1 264 609,60	493 281,46	1 264 609,60			
323	493 286,44	1 264 598,20	493 286,44	1 264 598,20			
322	493 288,89	1 264 585,40	493 288,89	1 264 585,40			
330	493 299,82	1 264 587,30	493 299,82	1 264 587,30			

1	2	3	4	5	6	7	8
326	493 297,03	1 264 624,96	493 297,03	1 264 624,96	Метод спутниковых геодезических измерений (определений)	$\sqrt{(0,08^2 + 0,06^2)} = 0,10$	—
2. Сведения о частях границ уточняемого земельного участка с кадастровым номером 67:25:0010412:54:							
Обозначение части границ		Горизонтальное проложение (S), м	Описание прохождения части границ		Сведения о согласовании местоположения границ (согласовано/спорное)		
от т.	до т.						
1	2	3	4		5		
326	327	9,83	—		согласовано		
327	328	8,06					
328	329	8,00					
329	323	12,44					
323	322	13,03					
322	330	11,09					
330	326	37,76					
3. Сведения о характеристиках уточняемого земельного участка с кадастровым номером 67:25:0010412:54:							
№ п/п	Наименование характеристики земельного участка				Значение характеристики		
1	2				3		
1.	Адрес земельного участка				—		
1.1.	Сведения о местоположении земельного участка (при отсутствии адреса) в структурированном в соответствии с федеральной информационной адресной системой виде				Российская Федерация, Смоленская область, Ярцевский р-н, Ярцево г, Халтурина ул		
1.2.	Дополнительные сведения о местоположении земельного участка				—		
2.	Площадь земельного участка ± величина погрешности определения (вычисления) площади (Р ± ΔР), м²				448 ± 7,00		
3.	Формула, примененная для вычисления предельной погрешности определения площади земельного участка, с подставленными значениями и итоговые (вычисленные) значения				$3,5*0,10*\sqrt{(448)} = 7$		
4.	Площадь земельного участка согласно сведениям Единого государственного реестра недвижимости (Ркад), м²				448,00		
5.	Оценка расхождения Р и Ркад (Р - Ркад), м²				0		
6.	Предельный минимальный и максимальный размеры земельного участка (Рмин и Рмакс), м²				— —		
7.	Вид (виды) разрешенного использования				под стоянку личного автотанспорта		

1	2				3		
7.1.	Дополнительные сведения об использовании земельного участка				—		
8.	Кадастровый или иной государственный учетный номер (инвентарный) здания, сооружения, объекта незавершенного строительства, расположенного на земельном участке				—		
9.	Сведения о земельных участках (землях общего пользования, территории общего пользования), посредством которых обеспечивается доступ				Земли общего пользования		
10.	Иные сведения				—		
4. Пояснения к сведениям об уточняемом земельном участке с кадастровым номером 67:25:0010412:54 :							
1.	—						
1. Сведения о характерных точках границ уточняемого земельного участка с кадастровым номером 67:25:0010412:53 :							
Система координат МСК-67, зона 1 Зона № 1							
Обозначение характерных точек границ	Координаты, м				Метод определения координат	Формулы, примененные для расчета средней квадратической погрешности определения координат характерных точек границ (Mt), с подставленными в такие формулы значениями и итоговые (вычисленные) значения Mt, м	Описание закрепления точки
	содержатся в Едином государственном реестре недвижимости		определены в результате выполнения комплексных кадастровых работ				
	X	Y	X	Y			
1	2	3	4	5	6	7	8
322	493 288,89	1 264 585,40	493 288,89	1 264 585,40	Метод спутниковых геодезических измерений (определений)	$\sqrt{(0,08^2 + 0,06^2)} = 0,10$	—
323	493 286,44	1 264 598,20	493 286,44	1 264 598,20			
324	493 278,72	1 264 596,54	493 278,72	1 264 596,54			
325	493 281,21	1 264 584,05	493 281,21	1 264 584,05			
322	493 288,89	1 264 585,40	493 288,89	1 264 585,40			
2. Сведения о частях границ уточняемого земельного участка с кадастровым номером 67:25:0010412:53 :							
Обозначение части границ		Горизонтальное проложение (S), м	Описание прохождения части границ		Сведения о согласовании местоположения границ (согласовано/спорное)		
от т.	до т.						

1	2	3	4	5
322	323	13,03	—	согласовано
323	324	7,90		
324	325	12,74		
325	322	7,80		

3. Сведения о характеристиках уточняемого земельного участка с кадастровым номером 67:25:0010412:53 :

№ п/п	Наименование характеристики земельного участка	Значение характеристики
1	2	3
1.	Адрес земельного участка	—
1.1.	Сведения о местоположении земельного участка (при отсутствии адреса) в структурированном в соответствии с федеральной информационной адресной системой виде	Российская Федерация, Смоленская область, Ярцевский р-н, Ярцево г, Халтурина ул
1.2.	Дополнительные сведения о местоположении земельного участка	—
2.	Площадь земельного участка ± величина погрешности определения (вычисления) площади ($P \pm \Delta P$), м²	$101 \pm 4,00$
3.	Формула, примененная для вычисления предельной погрешности определения площади земельного участка, с подставленными значениями и итоговые (вычисленные) значения	$3,5 * 0,10 * \sqrt{(101)} = 4$
4.	Площадь земельного участка согласно сведениям Единого государственного реестра недвижимости (Ркад), м²	101,00
5.	Оценка расхождения Р и Ркад ($P - P_{кад}$), м²	0
6.	Предельный минимальный и максимальный размеры земельного участка (Рмин и Рмакс), м²	— —
7.	Вид (виды) разрешенного использования	Под кафе
7.1.	Дополнительные сведения об использовании земельного участка	—
8.	Кадастровый или иной государственный учетный номер (инвентарный) здания, сооружения, объекта незавершенного строительства, расположенного на земельном участке	—
9.	Сведения о земельных участках (землях общего пользования, территории общего пользования), посредством которых обеспечивается доступ	Земли общего пользования
10.	Иные сведения	—

4. Пояснения к сведениям об уточняемом земельном участке с кадастровым номером 67:25:0010412:53 :

1.	—
----	---

1. Сведения о характерных точках границ уточняемого земельного участка с кадастровым номером

67:25:0010412:52

:

Система координат

МСК-67, зона 1

Зона №

1

Обозначение характерных точек границ	Координаты, м				Метод определения координат	Формулы, примененные для расчета средней квадратической погрешности определения координат характерных точек границ (Mt), с подставленными в такие формулы значениями и итоговые (вычисленные) значения Mt, м	Описание закрепления точки
	содержатся в Едином государственном реестре недвижимости		определены в результате выполнения комплексных кадастровых работ				
	X	Y	X	Y			
1	2	3	4	5	6	7	8
318	493 275,30	1 264 583,04	493 275,30	1 264 583,04	Метод спутниковых геодезических измерений (определений)	$\sqrt{(0,08^2 + 0,06^2)} = 0,10$	—
319	493 272,83	1 264 593,38	493 272,83	1 264 593,38			
320	493 271,24	1 264 597,72	493 271,24	1 264 597,72			
321	493 265,59	1 264 595,79	493 265,59	1 264 595,79			
231	493 269,06	1 264 581,94	493 269,06	1 264 581,94			
318	493 275,30	1 264 583,04	493 275,30	1 264 583,04			

2. Сведения о частях границ уточняемого земельного участка с кадастровым номером

67:25:0010412:52

:

Обозначение части границ		Горизонтальное проложение (S), м	Описание прохождения части границ	Сведения о согласовании местоположения границ (согласовано/спорное)
от т.	до т.			
1	2	3	4	5
318	319	10,63	—	согласовано
319	320	4,62		
320	321	5,97		
321	231	14,28		
231	318	6,34		

3. Сведения о характеристиках уточняемого земельного участка с кадастровым номером

67:25:0010412:52

:

№ п/п	Наименование характеристики земельного участка	Значение характеристики
-------	--	-------------------------

1	2	3
1.	Адрес земельного участка	—
1.1.	Сведения о местоположении земельного участка (при отсутствии адреса) в структурированном в соответствии с федеральной информационной адресной системой виде	Российская Федерация, Смоленская область, Ярцевский р-н, Ярцево г, Халтурина ул
1.2.	Дополнительные сведения о местоположении земельного участка	—
2.	Площадь земельного участка \pm величина погрешности определения (вычисления) площади ($P \pm \Delta P$), м ²	$93 \pm 3,00$
3.	Формула, примененная для вычисления предельной погрешности определения площади земельного участка, с подставленными значениями и итоговые (вычисленные) значения	$3,5 * 0,10 * \sqrt{93} = 3$
4.	Площадь земельного участка согласно сведениям Единого государственного реестра недвижимости (Ркад), м ²	93,00
5.	Оценка расхождения Р и Ркад ($P - P_{кад}$), м ²	0
6.	Предельный минимальный и максимальный размеры земельного участка ($P_{мин}$ и $P_{макс}$), м ²	$P_{мин} = 200$ $P_{макс} = 10\ 000$
7.	Вид (виды) разрешенного использования	Под магазин
7.1.	Дополнительные сведения об использовании земельного участка	—
8.	Кадастровый или иной государственный учетный номер (инвентарный) здания, сооружения, объекта незавершенного строительства, расположенного на земельном участке	—
9.	Сведения о земельных участках (землях общего пользования, территории общего пользования), посредством которых обеспечивается доступ	Земли общего пользования
10.	Иные сведения	—
4. Пояснения к сведениям об уточняемом земельном участке с кадастровым номером <u>67:25:0010412:52</u> :		
1.	—	

1. Сведения о характерных точках границ уточняемого земельного участка с кадастровым номером					67:25:0010412:51		
Система координат		МСК-67, зона 1			Зона № 1		
Обоз- начение харак- терных точек границ	Координаты, м				Метод определения координат	Формулы, примененные для расчета средней квадратической погрешности определения координат характерных точек границ (Mt), с подставленными в такие формулы значениями и итоговые (вычисленные) значения Mt, м	Описание закрепления точки
	содержатся в Едином государственном реестре недвижимости		определены в результате выполнения комплексных кадастровых работ				
	X	Y	X	Y			
1	2	3	4	5	6	7	8
301	493 269,01	1 264 617,07	493 269,01	1 264 617,07	Метод спутниковых геодезических измерений (определений)	$\sqrt{(0,08^2 + 0,06^2)} = 0,10$	—
316	493 276,51	1 264 620,41	493 276,51	1 264 620,41			
317	493 269,25	1 264 636,89	493 269,25	1 264 636,89			
304	493 261,99	1 264 633,81	493 261,99	1 264 633,81			
303	493 261,86	1 264 632,87	493 261,86	1 264 632,87			
302	493 268,71	1 264 617,73	493 268,71	1 264 617,73			
301	493 269,01	1 264 617,07	493 269,01	1 264 617,07			
2. Сведения о частях границ уточняемого земельного участка с кадастровым номером					67:25:0010412:51		
Обозначение части границ		Горизонтальное проложение (S), м	Описание прохождения части границ	Сведения о согласовании местоположения границ (согласовано/спорное)			
от т.	до т.						
1	2	3	4	5			
301	316	8,21	—	согласовано			
316	317	18,01					
317	304	7,89					
304	303	0,95					
303	302	16,62					
302	301	0,72					

3. Сведения о характеристиках уточняемого земельного участка с кадастровым номером 67:25:0010412:51 :		
№ п/п	Наименование характеристики земельного участка	Значение характеристики
1	2	3
1.	Адрес земельного участка	—
1.1.	Сведения о местоположении земельного участка (при отсутствии адреса) в структурированном в соответствии с федеральной информационной адресной системой виде	Российская Федерация, Смоленская область, Ярцевский р-н, Ярцево г, Халтурина ул
1.2.	Дополнительные сведения о местоположении земельного участка	—
2.	Площадь земельного участка \pm величина погрешности определения (вычисления) площади ($P \pm \Delta P$), м ²	$150 \pm 4,00$
3.	Формула, примененная для вычисления предельной погрешности определения площади земельного участка, с подставленными значениями и итоговые (вычисленные) значения	$3,5*0,10*\sqrt{(150)} = 4$
4.	Площадь земельного участка согласно сведениям Единого государственного реестра недвижимости (Ркад), м ²	150,00
5.	Оценка расхождения Р и Ркад ($P - P_{кад}$), м ²	0
6.	Предельный минимальный и максимальный размеры земельного участка (Рмин и Рмакс), м ²	Рмин = 200 Рмакс = 20 000
7.	Вид (виды) разрешенного использования	Под гараж
7.1.	Дополнительные сведения об использовании земельного участка	—
8.	Кадастровый или иной государственный учетный номер (инвентарный) здания, сооружения, объекта незавершенного строительства, расположенного на земельном участке	—
9.	Сведения о земельных участках (землях общего пользования, территории общего пользования), посредством которых обеспечивается доступ	Земли общего пользования
10.	Иные сведения	—
4. Пояснения к сведениям об уточняемом земельном участке с кадастровым номером 67:25:0010412:51 :		
1.	—	

1. Сведения о характерных точках границ уточняемого земельного участка с кадастровым номером					67:25:0010412:50		
Система координат					МСК-67, зона 1		
Обоз- начение харак- терных точек границ	Координаты, м				Метод определения координат	Формулы, примененные для расчета средней квадратической погрешности определения координат характерных точек границ (Mt), с подставленными в такие формулы значениями и итоговые (вычисленные) значения Mt, м	Описание закрепления точки
	содержатся в Едином государственном реестре недвижимости		определены в результате выполнения комплексных кадастровых работ				
	X	Y	X	Y			
1	2	3	4	5	6	7	8
301	493 269,01	1 264 617,07	493 269,01	1 264 617,07	Метод спутниковых геодезических измерений (определений)	$\sqrt{(0,08^2 + 0,06^2)} = 0,10$	—
302	493 268,71	1 264 617,73	493 268,71	1 264 617,73			
303	493 261,86	1 264 632,87	493 261,86	1 264 632,87			
304	493 261,99	1 264 633,81	493 261,99	1 264 633,81			
305	493 258,73	1 264 641,39	493 258,73	1 264 641,39			
306	493 247,64	1 264 636,64	493 247,64	1 264 636,64			
307	493 244,05	1 264 644,40	493 244,05	1 264 644,40			
308	493 239,98	1 264 642,69	493 239,98	1 264 642,69			
309	493 234,41	1 264 654,76	493 234,41	1 264 654,76			
310	493 223,32	1 264 649,86	493 223,32	1 264 649,86			
311	493 237,38	1 264 618,12	493 237,38	1 264 618,12			
312	493 234,71	1 264 616,90	493 234,71	1 264 616,90			

1	2	3	4	5	6	7	8
313	493 240,91	1 264 602,88	493 240,91	1 264 602,88	Метод спутниковых геодезических измерений (определений)	$\sqrt{(0,08^2 + 0,06^2)} = 0,10$	—
314	493 247,77	1 264 606,04	493 247,77	1 264 606,04			
315	493 247,25	1 264 607,05	493 247,25	1 264 607,05			
301	493 269,01	1 264 617,07	493 269,01	1 264 617,07			

2. Сведения о частях границ уточняемого земельного участка с кадастровым номером
67:25:0010412:50
:

Обозначение части границ		Горизонтальное проложение (S), м	Описание прохождения части границ	Сведения о согласовании местоположения границ (согласовано/спорное)
от т.	до т.			
1	2	3	4	5
301	302	0,72	—	согласовано
302	303	16,62		
303	304	0,95		
304	305	8,25		
305	306	12,06		
306	307	8,55		
307	308	4,41		
308	309	13,29		
309	310	12,12		
310	311	34,71		
311	312	2,94		
312	313	15,33		
313	314	7,55		
314	315	1,14		
315	301	23,96		

3. Сведения о характеристиках уточняемого земельного участка с кадастровым номером
67:25:0010412:50
:

№ п/п	Наименование характеристики земельного участка	Значение характеристики
1	2	3

1	2	3
1.	Адрес земельного участка	—
1.1.	Сведения о местоположении земельного участка (при отсутствии адреса) в структурированном в соответствии с федеральной информационной адресной системой виде	Российская Федерация, Смоленская область, Ярцевский р-н, Ярцево г, Халтурина ул
1.2.	Дополнительные сведения о местоположении земельного участка	—
2.	Площадь земельного участка \pm величина погрешности определения (вычисления) площади ($P \pm \Delta P$), м ²	1 122 \pm 12,00
3.	Формула, примененная для вычисления предельной погрешности определения площади земельного участка, с подставленными значениями и итоговые (вычисленные) значения	$3,5*0,10*\sqrt{(1\ 122)} = 12$
4.	Площадь земельного участка согласно сведениям Единого государственного реестра недвижимости (Ркад), м ²	1 122,00
5.	Оценка расхождения Р и Ркад ($P - P_{кад}$), м ²	0
6.	Предельный минимальный и максимальный размеры земельного участка ($P_{мин}$ и $P_{макс}$), м ²	— —
7.	Вид (виды) разрешенного использования	Под станцию технического обслуживания
7.1.	Дополнительные сведения об использовании земельного участка	—
8.	Кадастровый или иной государственный учетный номер (инвентарный) здания, сооружения, объекта незавершенного строительства, расположенного на земельном участке	67:25:0010408:305
9.	Сведения о земельных участках (землях общего пользования, территории общего пользования), посредством которых обеспечивается доступ	Земли общего пользования
10.	Иные сведения	—
4. Пояснения к сведениям об уточняемом земельном участке с кадастровым номером <u>67:25:0010412:50</u> :		
1.	—	

1. Сведения о характерных точках границ уточняемого земельного участка с кадастровым номером

67:25:0010412:49

:

Система координат

МСК-67, зона 1

Зона №

1

Обоз- начение харак- терных точек границ	Координаты, м				Метод определения координат	Формулы, примененные для расчета средней квадратической погрешности определения координат характерных точек границ (Mt), с подставленными в такие формулы значениями и итоговые (вычисленные) значения Mt, м	Описание закрепления точки
	содержатся в Едином государственном реестре недвижимости		определены в результате выполнения комплексных кадастровых работ				
	X	Y	X	Y			
1	2	3	4	5	6	7	8
243	492 918,76	1 264 961,16	492 918,76	1 264 961,16	Метод спутниковых геодезических измерений (определений)	$\sqrt{(0,08^2 + 0,06^2)} = 0,10$	Временный межевой знак
300	492 930,91	1 264 933,73	492 930,91	1 264 933,73			Закрепление отсутствует
137	492 967,49	1 264 949,93	492 967,49	1 264 949,93			—
н140У	—	—	492 955,51	1 264 976,98			
244	492 955,34	1 264 977,36	492 955,34	1 264 977,36			
243	492 918,76	1 264 961,16	492 918,76	1 264 961,16			

2. Сведения о частях границ уточняемого земельного участка с кадастровым номером

67:25:0010412:49

:

Обозначение части границ		Горизонтальное проложение (S), м	Описание прохождения части границ	Сведения о согласовании местоположения границ (согласовано/спорное)
от т.	до т.			
1	2	3	4	5
243	300	30,00	—	согласовано
300	137	40,01		
137	н140У	29,58		
н140У	244	0,42		
244	243	40,01		

3. Сведения о характеристиках уточняемого земельного участка с кадастровым номером

67:25:0010412:49

:

№ п/п	Наименование характеристики земельного участка	Значение характеристики
1	2	3

1	2	3
1.	Адрес земельного участка	—
1.1.	Сведения о местоположении земельного участка (при отсутствии адреса) в структурированном в соответствии с федеральной информационной адресной системой виде	Российская Федерация, Смоленская область, Ярцевский р-н, Ярцево г, Ленинградская ул, д 38
1.2.	Дополнительные сведения о местоположении земельного участка	—
2.	Площадь земельного участка \pm величина погрешности определения (вычисления) площади ($P \pm \Delta P$), м ²	$1\,200 \pm 12,00$
3.	Формула, примененная для вычисления предельной погрешности определения площади земельного участка, с подставленными значениями и итоговые (вычисленные) значения	$3,5*0,10*\sqrt{(1\,200)} = 12$
4.	Площадь земельного участка согласно сведениям Единого государственного реестра недвижимости (Ркад), м ²	1 200,00
5.	Оценка расхождения Р и Ркад ($P - P_{\text{кад}}$), м ²	0
6.	Предельный минимальный и максимальный размеры земельного участка ($P_{\text{мин}}$ и $P_{\text{макс}}$), м ²	$P_{\text{мин}} = 400$ $P_{\text{макс}} = 1\,200$
7.	Вид (виды) разрешенного использования	для индивидуального жилищного строительства
7.1.	Дополнительные сведения об использовании земельного участка	—
8.	Кадастровый или иной государственный учетный номер (инвентарный) здания, сооружения, объекта незавершенного строительства, расположенного на земельном участке	—
9.	Сведения о земельных участках (землях общего пользования, территории общего пользования), посредством которых обеспечивается доступ	Земли общего пользования
10.	Иные сведения	—
4. Пояснения к сведениям об уточняемом земельном участке с кадастровым номером <u>67:25:0010412:49</u> :		
1.	—	

1. Сведения о характерных точках границ уточняемого земельного участка с кадастровым номером

67:25:0010412:48

:

Система координат

МСК-67, зона 1

Зона №

1

Обоз- начение харак- терных точек границ	Координаты, м				Метод определения координат	Формулы, примененные для расчета средней квадратической погрешности определения координат характерных точек границ (Mt), с подставленными в такие формулы значениями и итоговые (вычисленные) значения Mt, м	Описание закрепления точки	
	содержатся в Едином государственном реестре недвижимости		определены в результате выполнения комплексных кадастровых работ					
	X	Y	X	Y				
1	2	3	4	5	6	7	8	
н239У	—	—	493 107,49	1 264 630,09	Метод спутниковых геодезических измерений (определений)	$\sqrt{(0,08^2 + 0,06^2)} = 0,10$	—	
237	493 119,99	1 264 602,81	493 119,99	1 264 602,81				
298	493 156,16	1 264 618,79	493 156,16	1 264 618,79				
299	493 143,31	1 264 646,56	493 143,31	1 264 646,56		0,10		
238	493 107,64	1 264 630,75	—	—				
н266У	—	—	493 107,42	1 264 630,24		$\sqrt{(0,08^2 + 0,06^2)} = 0,10$		
н239У	—	—	493 107,49	1 264 630,09				

2. Сведения о частях границ уточняемого земельного участка с кадастровым номером

67:25:0010412:48

:

Обозначение части границ		Горизонтальное проложение (S), м	Описание прохождения части границ	Сведения о согласовании местоположения границ (согласовано/спорное)
от т.	до т.			
1	2	3	4	5
н239У	237	30,01	—	согласовано
237	298	39,54		
298	299	30,60		
299	н266У	39,43		
н266У	н239У	0,17		

3. Сведения о характеристиках уточняемого земельного участка с кадастровым номером 67:25:0010412:48 :		
№ п/п	Наименование характеристики земельного участка	Значение характеристики
1	2	3
1.	Адрес земельного участка	—
1.1.	Сведения о местоположении земельного участка (при отсутствии адреса) в структурированном в соответствии с федеральной информационной адресной системой виде	Российская Федерация, Смоленская область, Ярцевский р-н, Ярцево г, Проселочный пер, д 12
1.2.	Дополнительные сведения о местоположении земельного участка	—
2.	Площадь земельного участка ± величина погрешности определения (вычисления) площади ($P \pm \Delta P$), м²	$1\,200 \pm 12,00$
3.	Формула, примененная для вычисления предельной погрешности определения площади земельного участка, с подставленными значениями и итоговые (вычисленные) значения	$3,5 * 0,10 * \sqrt{(1\,200)} = 12$
4.	Площадь земельного участка согласно сведениям Единого государственного реестра недвижимости (Ркад), м²	1 200,00
5.	Оценка расхождения Р и Ркад ($P - P_{кад}$), м²	0
6.	Предельный минимальный и максимальный размеры земельного участка (Рмин и Рмакс), м²	Рмин = 400 Рмакс = 1 200
7.	Вид (виды) разрешенного использования	Для строительства индивидуального жилого дома
7.1.	Дополнительные сведения об использовании земельного участка	—
8.	Кадастровый или иной государственный учетный номер (инвентарный) здания, сооружения, объекта незавершенного строительства, расположенного на земельном участке	—
9.	Сведения о земельных участках (землях общего пользования, территории общего пользования), посредством которых обеспечивается доступ	Земли общего пользования
10.	Иные сведения	—
4. Пояснения к сведениям об уточняемом земельном участке с кадастровым номером 67:25:0010412:48 :		
1.	—	

1. Сведения о характерных точках границ уточняемого земельного участка с кадастровым номером

67:25:0010412:47

:

Система координат

МСК-67, зона 1

Зона №

1

Обозначение характерных точек границ	Координаты, м				Метод определения координат	Формулы, примененные для расчета средней квадратической погрешности определения координат характерных точек границ (Mt), с подставленными в такие формулы значениями и итоговые (вычисленные) значения Mt, м	Описание закрепления точки
	содержатся в Едином государственном реестре недвижимости		определены в результате выполнения комплексных кадастровых работ				
	X	Y	X	Y			
1	2	3	4	5	6	7	8
н295У	—	—	493 114,58	1 264 848,60	Метод спутниковых геодезических измерений (определений)	$\sqrt{(0,08^2 + 0,06^2)} = 0,10$	—
н32У	—	—	493 150,08	1 264 864,76			Временный межевой знак
35	493 137,69	1 264 892,69	493 137,69	1 264 892,69			
10	493 102,01	1 264 876,93	493 102,01	1 264 876,93		0,10	—
296	493 114,50	1 264 848,78	—	—			
297	493 150,17	1 264 864,57	—	—			
н295У	—	—	493 114,58	1 264 848,60			

2. Сведения о частях границ уточняемого земельного участка с кадастровым номером

67:25:0010412:47

:

Обозначение части границ		Горизонтальное проложение (S), м	Описание прохождения части границ	Сведения о согласовании местоположения границ (согласовано/спорное)
от т.	до т.			
1	2	3	4	5
н295У	н32У	39,01	—	согласовано
н32У	35	30,55		
35	10	39,01		
10	н295У	30,99		

3. Сведения о характеристиках уточняемого земельного участка с кадастровым номером

67:25:0010412:47

:

№ п/п	Наименование характеристики земельного участка	Значение характеристики
-------	--	-------------------------

1	2	3
1.	Адрес земельного участка	—
1.1.	Сведения о местоположении земельного участка (при отсутствии адреса) в структурированном в соответствии с федеральной информационной адресной системой виде	Российская Федерация, Смоленская область, Ярцевский р-н, Ярцево г, Северная ул, д 26
1.2.	Дополнительные сведения о местоположении земельного участка	—
2.	Площадь земельного участка \pm величина погрешности определения (вычисления) площади ($P \pm \Delta P$), м ²	$1\,200 \pm 12,00$
3.	Формула, примененная для вычисления предельной погрешности определения площади земельного участка, с подставленными значениями и итоговые (вычисленные) значения	$3,5*0,10*\sqrt{(1\,200)} = 12$
4.	Площадь земельного участка согласно сведениям Единого государственного реестра недвижимости (Ркад), м ²	1 200,00
5.	Оценка расхождения Р и Ркад ($P - P_{кад}$), м ²	0
6.	Предельный минимальный и максимальный размеры земельного участка ($P_{мин}$ и $P_{макс}$), м ²	$P_{мин} = 400$ $P_{макс} = 1\,200$
7.	Вид (виды) разрешенного использования	Под строительство индивидуального жилого дома
7.1.	Дополнительные сведения об использовании земельного участка	—
8.	Кадастровый или иной государственный учетный номер (инвентарный) здания, сооружения, объекта незавершенного строительства, расположенного на земельном участке	—
9.	Сведения о земельных участках (землях общего пользования, территории общего пользования), посредством которых обеспечивается доступ	Земли общего пользования
10.	Иные сведения	—
4. Пояснения к сведениям об уточняемом земельном участке с кадастровым номером <u>67:25:0010412:47</u> :		
1.	—	

1. Сведения о характерных точках границ уточняемого земельного участка с кадастровым номером

67:25:0010412:45

:

Система координат

МСК-67, зона 1

Зона №

1

Обоз- начение харак- терных точек границ	Координаты, м				Метод определения координат	Формулы, примененные для расчета средней квадратической погрешности определения координат характерных точек границ (Mt), с подставленными в такие формулы значениями и итоговые (вычисленные) значения Mt, м	Описание закрепления точки
	содержатся в Едином государственном реестре недвижимости		определены в результате выполнения комплексных кадастровых работ				
	X	Y	X	Y			
1	2	3	4	5	6	7	8
н292У	—	—	493 048,59	1 264 901,22	Метод спутниковых геодезических измерений (определений)	$\sqrt{(0,08^2 + 0,06^2)} = 0,10$	—
15	493 084,29	1 264 916,96	493 084,29	1 264 916,96			
14	493 071,81	1 264 945,10	493 071,81	1 264 945,10			Временный межевой знак
293	493 036,14	1 264 929,33	493 036,14	1 264 929,33			
294	493 048,61	1 264 901,18	—	—		0,10	—
н292У	—	—	493 048,59	1 264 901,22		$\sqrt{(0,08^2 + 0,06^2)} = 0,10$	

2. Сведения о частях границ уточняемого земельного участка с кадастровым номером

67:25:0010412:45

:

Обозначение части границ		Горизонтальное проложение (S), м	Описание прохождения части границ	Сведения о согласовании местоположения границ (согласовано/спорное)
от т.	до т.			
1	2	3	4	5
н292У	15	39,02	—	согласовано
15	14	30,78		
14	293	39,00		
293	н292У	30,74		

3. Сведения о характеристиках уточняемого земельного участка с кадастровым номером

67:25:0010412:45

:

№ п/п	Наименование характеристики земельного участка	Значение характеристики
1	2	3

1	2	3
1.	Адрес земельного участка	—
1.1.	Сведения о местоположении земельного участка (при отсутствии адреса) в структурированном в соответствии с федеральной информационной адресной системой виде	215800, Российская Федерация, Смоленская область, Ярцевский р-н, Ярцево г, Мечтателей ул
1.2.	Дополнительные сведения о местоположении земельного участка	—
2.	Площадь земельного участка \pm величина погрешности определения (вычисления) площади ($P \pm \Delta P$), м ²	$1\,200 \pm 12,00$
3.	Формула, примененная для вычисления предельной погрешности определения площади земельного участка, с подставленными значениями и итоговые (вычисленные) значения	$3,5*0,10*\sqrt{(1\,200)} = 12$
4.	Площадь земельного участка согласно сведениям Единого государственного реестра недвижимости (Ркад), м ²	1 200,00
5.	Оценка расхождения Р и Ркад ($P - P_{кад}$), м ²	0
6.	Предельный минимальный и максимальный размеры земельного участка ($P_{мин}$ и $P_{макс}$), м ²	$P_{мин} = 400$ $P_{макс} = 1\,200$
7.	Вид (виды) разрешенного использования	Под строительство индивидуального жилого дома
7.1.	Дополнительные сведения об использовании земельного участка	—
8.	Кадастровый или иной государственный учетный номер (инвентарный) здания, сооружения, объекта незавершенного строительства, расположенного на земельном участке	—
9.	Сведения о земельных участках (землях общего пользования, территории общего пользования), посредством которых обеспечивается доступ	Земли общего пользования
10.	Иные сведения	—
4. Пояснения к сведениям об уточняемом земельном участке с кадастровым номером <u>67:25:0010412:45</u> :		
1.	—	

1. Сведения о характерных точках границ уточняемого земельного участка с кадастровым номером 67:25:0010412:44 :
Система координат МСК-67, зона 1 Зона № 1

Обоз- начение харак- терных точек границ	Координаты, м				Метод определения координат	Формулы, примененные для расчета средней квадратической погрешности определения координат характерных точек границ (Mt), с подставленными в такие формулы значениями и итоговые (вычисленные) значения Mt, м	Описание закрепления точки
	содержатся в Едином государственном реестре недвижимости		определены в результате выполнения комплексных кадастровых работ				
	X	Y	X	Y			
1	2	3	4	5	6	7	8
291	492 961,77	1 264 864,20	492 961,77	1 264 864,20	Метод спутниковых геодезических измерений (определений)	$\sqrt{(0,08^2 + 0,06^2)} = 0,10$	—
276	492 998,04	1 264 878,78	492 998,04	1 264 878,78			Временный межевой знак
131	492 985,42	1 264 907,28	492 985,42	1 264 907,28			Долговременный межевой знак
130	492 949,35	1 264 891,55	492 949,35	1 264 891,55			
291	492 961,77	1 264 864,20	492 961,77	1 264 864,20			—

2. Сведения о частях границ уточняемого земельного участка с кадастровым номером 67:25:0010412:44 :

Обозначение части границ		Горизонтальное проложение (S), м	Описание прохождения части границ	Сведения о согласовании местоположения границ (согласовано/спорное)
от т.	до т.			
1	2	3	4	5
291	276	39,09	—	согласовано
276	131	31,17		
131	130	39,35		
130	291	30,04		

3. Сведения о характеристиках уточняемого земельного участка с кадастровым номером 67:25:0010412:44 :

№ п/п	Наименование характеристики земельного участка	Значение характеристики
1	2	3

1	2	3
1.	Адрес земельного участка	—
1.1.	Сведения о местоположении земельного участка (при отсутствии адреса) в структурированном в соответствии с федеральной информационной адресной системой виде	Российская Федерация, Смоленская область, Ярцевский р-н, Ярцево г, Мечтателей ул, д 20
1.2.	Дополнительные сведения о местоположении земельного участка	—
2.	Площадь земельного участка \pm величина погрешности определения (вычисления) площади ($P \pm \Delta P$), м ²	$1\,200 \pm 12,00$
3.	Формула, примененная для вычисления предельной погрешности определения площади земельного участка, с подставленными значениями и итоговые (вычисленные) значения	$3,5*0,10*\sqrt{(1\,200)} = 12$
4.	Площадь земельного участка согласно сведениям Единого государственного реестра недвижимости (Ркад), м ²	1 200,00
5.	Оценка расхождения Р и Ркад ($P - P_{кад}$), м ²	0
6.	Предельный минимальный и максимальный размеры земельного участка ($P_{мин}$ и $P_{макс}$), м ²	$P_{мин} = 400$ $P_{макс} = 1\,200$
7.	Вид (виды) разрешенного использования	Для строительства индивидуального жилого дома
7.1.	Дополнительные сведения об использовании земельного участка	—
8.	Кадастровый или иной государственный учетный номер (инвентарный) здания, сооружения, объекта незавершенного строительства, расположенного на земельном участке	67:25:0010412:233
9.	Сведения о земельных участках (землях общего пользования, территории общего пользования), посредством которых обеспечивается доступ	Земли общего пользования
10.	Иные сведения	—
4. Пояснения к сведениям об уточняемом земельном участке с кадастровым номером <u>67:25:0010412:44</u> :		
1.	—	

1. Сведения о характерных точках границ уточняемого земельного участка с кадастровым номером67:25:0010412:37:

Система координатМСК-67, зона 1Зона №1

Обоз- начение харак- терных точек границ	Координаты, м				Метод определения координат	Формулы, примененные для расчета средней квадратической погрешности определения координат характерных точек границ (Mt), с подставленными в такие формулы значениями и итоговые (вычисленные) значения Mt, м	Описание закрепления точки
	содержатся в Едином государственном реестре недвижимости		определены в результате выполнения комплексных кадастровых работ				
	X	Y	X	Y			
1	2	3	4	5	6	7	8
148	493 175,16	1 264 711,55	493 175,16	1 264 711,55	Метод спутниковых геодезических измерений (определений)	$\sqrt{(0,08^2 + 0,06^2)} = 0,10$	—
283	493 210,82	1 264 727,33	493 210,82	1 264 727,33			Закрепление отсутствует
284	493 198,21	1 264 755,67	493 198,21	1 264 755,67			—
150	493 162,54	1 264 739,88	493 162,54	1 264 739,88			
н149У	—	—	493 168,84	1 264 725,86			
148	493 175,16	1 264 711,55	493 175,16	1 264 711,55			

2. Сведения о частях границ уточняемого земельного участка с кадастровым номером67:25:0010412:37:

Обозначение части границ		Горизонтальное проложение (S), м	Описание прохождения части границ	Сведения о согласовании местоположения границ (согласовано/спорное)
от т.	до т.			
1	2	3	4	5
148	283	39,00	—	согласовано
283	284	31,02		
284	150	39,01		
150	н149У	15,37		
н149У	148	15,64		

3. Сведения о характеристиках уточняемого земельного участка с кадастровым номером67:25:0010412:37:

№ п/п	Наименование характеристики земельного участка	Значение характеристики
1	2	3

1	2	3
1.	Адрес земельного участка	—
1.1.	Сведения о местоположении земельного участка (при отсутствии адреса) в структурированном в соответствии с федеральной информационной адресной системой виде	215800, Российская Федерация, Смоленская область, Ярцевский р-н, Ярцево г, Проселочная ул
1.2.	Дополнительные сведения о местоположении земельного участка	—
2.	Площадь земельного участка \pm величина погрешности определения (вычисления) площади ($P \pm \Delta P$), м ²	$1\,209 \pm 12,00$
3.	Формула, примененная для вычисления предельной погрешности определения площади земельного участка, с подставленными значениями и итоговые (вычисленные) значения	$3,5*0,10*\sqrt{(1\,209)} = 12$
4.	Площадь земельного участка согласно сведениям Единого государственного реестра недвижимости (Ркад), м ²	1 209,00
5.	Оценка расхождения Р и Ркад ($P - P_{кад}$), м ²	0
6.	Предельный минимальный и максимальный размеры земельного участка ($P_{мин}$ и $P_{макс}$), м ²	$P_{мин} = 400$ $P_{макс} = 1\,200$
7.	Вид (виды) разрешенного использования	Под строительство индивидуального жилого дома
7.1.	Дополнительные сведения об использовании земельного участка	—
8.	Кадастровый или иной государственный учетный номер (инвентарный) здания, сооружения, объекта незавершенного строительства, расположенного на земельном участке	—
9.	Сведения о земельных участках (землях общего пользования, территории общего пользования), посредством которых обеспечивается доступ	Земли общего пользования
10.	Иные сведения	—
4. Пояснения к сведениям об уточняемом земельном участке с кадастровым номером <u>67:25:0010412:37</u> :		
1.	—	

1. Сведения о характерных точках границ уточняемого земельного участка с кадастровым номером

67:25:0010412:35

:

Система координат

МСК-67, зона 1

Зона №

1

Обозначение характерных точек границ	Координаты, м				Метод определения координат	Формулы, примененные для расчета средней квадратической погрешности определения координат характерных точек границ (Mt), с подставленными в такие формулы значениями и итоговые (вычисленные) значения Mt, м	Описание закрепления точки
	содержатся в Едином государственном реестре недвижимости		определены в результате выполнения комплексных кадастровых работ				
	X	Y	X	Y			
1	2	3	4	5	6	7	8
н190У	—	—	493 112,19	1 264 717,61	Метод спутниковых геодезических измерений (определений)	$\sqrt{(0,08^2 + 0,06^2)} = 0,10$	—
н277У	—	—	493 100,02	1 264 745,65			
160	493 063,68	1 264 730,00	493 063,68	1 264 730,00			
159	493 076,23	1 264 701,67	493 076,23	1 264 701,67		Закрепление отсутствует	
191	493 111,88	1 264 717,45	—	—		0,10	—
278	493 099,33	1 264 745,80	—	—			
н190У	—	—	493 112,19	1 264 717,61			
2. Сведения о частях границ уточняемого земельного участка с кадастровым номером						67:25:0010412:35	:
Обозначение части границ		Горизонтальное проложение (S), м	Описание прохождения части границ		Сведения о согласовании местоположения границ (согласовано/спорное)		
от т.	до т.						
1	2	3	4		5		
н190У	н277У	30,57	—		согласовано		
н277У	160	39,57					
160	159	30,99					
159	н190У	39,33					
3. Сведения о характеристиках уточняемого земельного участка с кадастровым номером						67:25:0010412:35	:
№ п/п	Наименование характеристики земельного участка			Значение характеристики			

1	2	3
1.	Адрес земельного участка	—
1.1.	Сведения о местоположении земельного участка (при отсутствии адреса) в структурированном в соответствии с федеральной информационной адресной системой виде	Российская Федерация, Смоленская область, Ярцевский р-н, Ярцево г, Полевая ул, д 19
1.2.	Дополнительные сведения о местоположении земельного участка	—
2.	Площадь земельного участка \pm величина погрешности определения (вычисления) площади ($P \pm \Delta P$), м ²	1 214 \pm 12,00
3.	Формула, примененная для вычисления предельной погрешности определения площади земельного участка, с подставленными значениями и итоговые (вычисленные) значения	$3,5 * 0,10 * \sqrt{(1\ 214)} = 12$
4.	Площадь земельного участка согласно сведениям Единого государственного реестра недвижимости (Ркад), м ²	1 209,00
5.	Оценка расхождения Р и Ркад ($P - P_{кад}$), м ²	5
6.	Предельный минимальный и максимальный размеры земельного участка (Рмин и Рмакс), м ²	Рмин = 400 Рмакс = 1 200
7.	Вид (виды) разрешенного использования	Для индивидуального жилищного строительства
7.1.	Дополнительные сведения об использовании земельного участка	—
8.	Кадастровый или иной государственный учетный номер (инвентарный) здания, сооружения, объекта незавершенного строительства, расположенного на земельном участке	67:25:0010412:96
9.	Сведения о земельных участках (землях общего пользования, территории общего пользования), посредством которых обеспечивается доступ	Земли общего пользования
10.	Иные сведения	—
4. Пояснения к сведениям об уточняемом земельном участке с кадастровым номером <u>67:25:0010412:35</u> :		
1.	—	

1. Сведения о характерных точках границ уточняемого земельного участка с кадастровым номером67:25:0010412:29:

Система координатМСК-67, зона 1Зона №1

Обоз- начение харак- терных точек границ	Координаты, м				Метод определения координат	Формулы, примененные для расчета средней квадратической погрешности определения координат характерных точек границ (Mt), с подставленными в такие формулы значениями и итоговые (вычисленные) значения Mt, м	Описание закрепления точки
	содержатся в Едином государственном реестре недвижимости		определены в результате выполнения комплексных кадастровых работ				
	X	Y	X	Y			
1	2	3	4	5	6	7	8
242	492 906,61	1 264 988,60	492 906,61	1 264 988,60	Метод спутниковых геодезических измерений (определений)	$\sqrt{(0,08^2 + 0,06^2)} = 0,10$	—
258	492 870,05	1 264 972,40	492 870,05	1 264 972,40			
259	492 882,19	1 264 944,97	492 882,19	1 264 944,97			Временный межевой знак
243	492 918,76	1 264 961,16	492 918,76	1 264 961,16			
242	492 906,61	1 264 988,60	492 906,61	1 264 988,60			

2. Сведения о частях границ уточняемого земельного участка с кадастровым номером67:25:0010412:29:

Обозначение части границ		Горизонтальное проложение (S), м	Описание прохождения части границ	Сведения о согласовании местоположения границ (согласовано/спорное)
от т.	до т.			
1	2	3	4	5
242	258	39,99	—	согласовано
258	259	30,00		
259	243	39,99		
243	242	30,01		

3. Сведения о характеристиках уточняемого земельного участка с кадастровым номером67:25:0010412:29:

№ п/п	Наименование характеристики земельного участка	Значение характеристики
1	2	3

1	2	3
1.	Адрес земельного участка	—
1.1.	Сведения о местоположении земельного участка (при отсутствии адреса) в структурированном в соответствии с федеральной информационной адресной системой виде	Российская Федерация, Смоленская область, Ярцевский р-н, Ярцево г, Цветочная ул, д 11
1.2.	Дополнительные сведения о местоположении земельного участка	—
2.	Площадь земельного участка \pm величина погрешности определения (вычисления) площади ($P \pm \Delta P$), м ²	$1\,200 \pm 12,00$
3.	Формула, примененная для вычисления предельной погрешности определения площади земельного участка, с подставленными значениями и итоговые (вычисленные) значения	$3,5*0,10*\sqrt{(1\,200)} = 12$
4.	Площадь земельного участка согласно сведениям Единого государственного реестра недвижимости (Ркад), м ²	1 200,00
5.	Оценка расхождения Р и Ркад ($P - P_{\text{кад}}$), м ²	0
6.	Предельный минимальный и максимальный размеры земельного участка ($P_{\text{мин}}$ и $P_{\text{макс}}$), м ²	$P_{\text{мин}} = 400$ $P_{\text{макс}} = 1\,200$
7.	Вид (виды) разрешенного использования	Для индивидуального жилищного строительства
7.1.	Дополнительные сведения об использовании земельного участка	—
8.	Кадастровый или иной государственный учетный номер (инвентарный) здания, сооружения, объекта незавершенного строительства, расположенного на земельном участке	67:25:0010412:231
9.	Сведения о земельных участках (землях общего пользования, территории общего пользования), посредством которых обеспечивается доступ	Земли общего пользования
10.	Иные сведения	—
4. Пояснения к сведениям об уточняемом земельном участке с кадастровым номером <u>67:25:0010412:29</u> :		
1.	—	

1. Сведения о характерных точках границ уточняемого земельного участка с кадастровым номером67:25:0010412:26:

Система координатМСК-67, зона 1Зона №1

Обоз- начение харак- терных точек границ	Координаты, м				Метод определения координат	Формулы, примененные для расчета средней квадратической погрешности определения координат характерных точек границ (Mt), с подставленными в такие формулы значениями и итоговые (вычисленные) значения Mt, м	Описание закрепления точки
	содержатся в Едином государственном реестре недвижимости		определены в результате выполнения комплексных кадастровых работ				
	X	Y	X	Y			
1	2	3	4	5	6	7	8
247	493 036,07	1 264 599,06	493 036,07	1 264 599,06	Метод спутниковых геодезических измерений (определений)	$\sqrt{(0,08^2 + 0,06^2)} = 0,10$	Временный межевой знак
248	493 048,39	1 264 571,11	493 048,39	1 264 571,11			—
241	493 084,32	1 264 587,02	493 084,32	1 264 587,02			Временный межевой знак
240	493 071,98	1 264 614,97	493 071,98	1 264 614,97			
н249У	—	—	493 071,61	1 264 614,81			
247	493 036,07	1 264 599,06	493 036,07	1 264 599,06			Временный межевой знак

2. Сведения о частях границ уточняемого земельного участка с кадастровым номером67:25:0010412:26:

Обозначение части границ		Горизонтальное проложение (S), м	Описание прохождения части границ	Сведения о согласовании местоположения границ (согласовано/спорное)
от т.	до т.			
1	2	3	4	5
247	248	30,54	—	согласовано
248	241	39,29		
241	240	30,55		
240	н249У	0,40		
н249У	247	38,87		

3. Сведения о характеристиках уточняемого земельного участка с кадастровым номером67:25:0010412:26:

№ п/п	Наименование характеристики земельного участка	Значение характеристики
1	2	3

1	2	3
1.	Адрес земельного участка	Российская Федерация, Смоленская область, муниципальный район Ярцевский, городское поселение Ярцевское, город Ярцево, переулок Проселочный, земельный участок 8
1.1.	Сведения о местоположении земельного участка (при отсутствии адреса) в структурированном в соответствии с федеральной информационной адресной системой виде	—
1.2.	Дополнительные сведения о местоположении земельного участка	—
2.	Площадь земельного участка \pm величина погрешности определения (вычисления) площади ($P \pm \Delta P$), м ²	$1\,200 \pm 12,00$
3.	Формула, примененная для вычисления предельной погрешности определения площади земельного участка, с подставленными значениями и итоговые (вычисленные) значения	$3,5 * 0,10 * \sqrt{(1\,200)} = 12$
4.	Площадь земельного участка согласно сведениям Единого государственного реестра недвижимости (Ркад), м ²	1 200,00
5.	Оценка расхождения P и Ркад ($P - P_{\text{кад}}$), м ²	0
6.	Предельный минимальный и максимальный размеры земельного участка ($P_{\text{мин}}$ и $P_{\text{макс}}$), м ²	$P_{\text{мин}} = 400$ $P_{\text{макс}} = 1\,200$
7.	Вид (виды) разрешенного использования	Для строительства индивидуального жилого дома
7.1.	Дополнительные сведения об использовании земельного участка	—
8.	Кадастровый или иной государственный учетный номер (инвентарный) здания, сооружения, объекта незавершенного строительства, расположенного на земельном участке	—
9.	Сведения о земельных участках (землях общего пользования, территории общего пользования), посредством которых обеспечивается доступ	Земли общего пользования
10.	Иные сведения	—
4. Пояснения к сведениям об уточняемом земельном участке с кадастровым номером <u>67:25:0010412:26</u> :		
1.	—	

1. Сведения о характерных точках границ уточняемого земельного участка с кадастровым номером						67:25:0010412:25		:
Система координат				МСК-67, зона 1		Зона № 1		
Обозначение характерных точек границ	Координаты, м				Метод определения координат	Формулы, примененные для расчета средней квадратической погрешности определения координат характерных точек границ (Mt), с подставленными в такие формулы значениями и итоговые (вычисленные) значения Mt, м	Описание закрепления точки	
	содержатся в Едином государственном реестре недвижимости		определены в результате выполнения комплексных кадастровых работ					
	X	Y	X	Y				
1	2	3	4	5	6	7	8	
242	492 906,61	1 264 988,60	492 906,61	1 264 988,60	Метод спутниковых геодезических измерений (определений)	$\sqrt{(0,08^2 + 0,06^2)} = 0,10$	—	
243	492 918,76	1 264 961,16	492 918,76	1 264 961,16			Временный межевой знак	
244	492 955,34	1 264 977,36	492 955,34	1 264 977,36			—	
н245У	—	—	492 943,32	1 265 004,49				
246	492 943,19	1 265 004,79	492 943,19	1 265 004,79				
242	492 906,61	1 264 988,60	492 906,61	1 264 988,60				
2. Сведения о частях границ уточняемого земельного участка с кадастровым номером						67:25:0010412:25		:
Обозначение части границ		Горизонтальное проложение (S), м	Описание прохождения части границ		Сведения о согласовании местоположения границ (согласовано/спорное)			
от т.	до т.							
1	2	3	4		5			
242	243	30,01	—		согласовано			
243	244	40,01						
244	н245У	29,67						
н245У	246	0,33						
246	242	40,00						
3. Сведения о характеристиках уточняемого земельного участка с кадастровым номером						67:25:0010412:25		:
№ п/п	Наименование характеристики земельного участка			Значение характеристики				
1	2			3				

1	2	3
1.	Адрес земельного участка	—
1.1.	Сведения о местоположении земельного участка (при отсутствии адреса) в структурированном в соответствии с федеральной информационной адресной системой виде	Российская Федерация, Смоленская область, Ярцевский р-н, Ярцево г, Цветочная ул, д 13
1.2.	Дополнительные сведения о местоположении земельного участка	—
2.	Площадь земельного участка \pm величина погрешности определения (вычисления) площади ($P \pm \Delta P$), м ²	1 200 \pm 12,00
3.	Формула, примененная для вычисления предельной погрешности определения площади земельного участка, с подставленными значениями и итоговые (вычисленные) значения	$3,5 * 0,10 * \sqrt{(1\ 200)} = 12$
4.	Площадь земельного участка согласно сведениям Единого государственного реестра недвижимости (Ркад), м ²	1 200,00
5.	Оценка расхождения Р и Ркад ($P - P_{кад}$), м ²	0
6.	Предельный минимальный и максимальный размеры земельного участка ($P_{мин}$ и $P_{макс}$), м ²	$P_{мин} = 400$ $P_{макс} = 1\ 200$
7.	Вид (виды) разрешенного использования	Для строительства индивидуального жилого дома
7.1.	Дополнительные сведения об использовании земельного участка	—
8.	Кадастровый или иной государственный учетный номер (инвентарный) здания, сооружения, объекта незавершенного строительства, расположенного на земельном участке	—
9.	Сведения о земельных участках (землях общего пользования, территории общего пользования), посредством которых обеспечивается доступ	Земли общего пользования
10.	Иные сведения	—
4. Пояснения к сведениям об уточняемом земельном участке с кадастровым номером <u>67:25:0010412:25</u> :		
1.	—	

1. Сведения о характерных точках границ уточняемого земельного участка с кадастровым номером					67:25:0010412:23		
Система координат					МСК-67, зона 1		
					Зона № 1		
Обозначение характерных точек границ	Координаты, м				Метод определения координат	Формулы, примененные для расчета средней квадратической погрешности определения координат характерных точек границ (Mt), с подставленными в такие формулы значениями и итоговые (вычисленные) значения Mt, м	Описание закрепления точки
	содержатся в Едином государственном реестре недвижимости		определены в результате выполнения комплексных кадастровых работ				
	X	Y	X	Y			
1	2	3	4	5	6	7	8
199	493 221,29	1 264 566,19	493 221,29	1 264 566,19	Метод спутниковых геодезических измерений (определений)	$\sqrt{(0,08^2 + 0,06^2)} = 0,10$	—
225	493 222,09	1 264 566,55	—	—		0,10	
226	493 233,30	1 264 571,51	—	—			
н227У	—	—	493 238,88	1 264 572,84			
н228У	—	—	493 239,20	1 264 571,98			
н229У	—	—	493 242,08	1 264 573,05			
н230У	—	—	493 241,74	1 264 573,97			
231	493 269,06	1 264 581,94	493 269,06	1 264 581,94		$\sqrt{(0,08^2 + 0,06^2)} = 0,10$	
232	493 267,45	1 264 585,62	493 267,45	1 264 585,62			
233	493 262,59	1 264 596,58	493 262,59	1 264 596,58			
234	493 233,80	1 264 584,03	493 233,80	1 264 584,03			
201	493 227,15	1 264 598,60	493 227,15	1 264 598,60			

1	2	3	4	5	6	7	8
200	493 210,19	1 264 591,88	493 210,19	1 264 591,88	Метод спутниковых геодезических измерений (определений)	$\sqrt{(0,08^2 + 0,06^2)} = 0,10$	—
199	493 221,29	1 264 566,19	493 221,29	1 264 566,19			
2. Сведения о частях границ уточняемого земельного участка с кадастровым номером 67:25:0010412:23 :							
Обозначение части границ		Горизонтальное проложение (S), м	Описание прохождения части границ		Сведения о согласовании местоположения границ (согласовано/спорное)		
от т.	до т.						
1	2	3	4		5		
199	н227У	18,81	—		согласовано		
н227У	н228У	0,92					
н228У	н229У	3,07					
н229У	н230У	0,98					
н230У	231	28,46					
231	232	4,02					
232	233	11,99					
233	234	31,41					
234	201	16,02					
201	200	18,24					
200	199	27,99					
3. Сведения о характеристиках уточняемого земельного участка с кадастровым номером 67:25:0010412:23 :							
№ п/п	Наименование характеристики земельного участка				Значение характеристики		
1	2				3		
1.	Адрес земельного участка				—		
1.1.	Сведения о местоположении земельного участка (при отсутствии адреса) в структурированном в соответствии с федеральной информационной адресной системой виде				Российская Федерация, Смоленская область, Ярцевский р-н, Ярцево г, Халтурина ул, д 54		
1.2.	Дополнительные сведения о местоположении земельного участка				—		
2.	Площадь земельного участка ± величина погрешности определения (вычисления) площади (P ± ΔP), м²				963 ± 11,00		
3.	Формула, примененная для вычисления предельной погрешности определения площади земельного участка, с подставленными значениями и итоговые (вычисленные) значения				$3,5 \cdot 0,10 \cdot \sqrt{963} = 11$		

1	2	3					
4.	Площадь земельного участка согласно сведениям Единого государственного реестра недвижимости (Ркад), м²	952,00					
5.	Оценка расхождения Р и Ркад (Р - Ркад), м²	11					
6.	Предельный минимальный и максимальный размеры земельного участка (Рмин и Рмакс), м²	— —					
7.	Вид (виды) разрешенного использования	Под пункт технического обслуживания легковых автомобилей и магазин автозапчастей , с прилегающими к ним хозяйственными постройками жилого дома №52 по ул.Халтурина					
7.1.	Дополнительные сведения об использовании земельного участка	—					
8.	Кадастровый или иной государственный учетный номер (инвентарный) здания, сооружения, объекта незавершенного строительства, расположенного на земельном участке	67:25:0010412:85; 67:25:0010412:86					
9.	Сведения о земельных участках (землях общего пользования, территории общего пользования), посредством которых обеспечивается доступ	Земли общего пользования					
10.	Иные сведения	—					
4. Пояснения к сведениям об уточняемом земельном участке с кадастровым номером 67:25:0010412:23 :							
1.	—						
1. Сведения о характерных точках границ уточняемого земельного участка с кадастровым номером 67:25:0010412:22 :							
Система координат МСК-67, зона 1 Зона № 1							
Обоз- начение харак- терных точек границ	Координаты, м		Метод определения координат	Формулы, примененные для расчета средней квадратической погрешности определения координат характерных точек границ (Mt), с подставленными в такие формулы значениями и итоговые (вычисленные) значения Mt, м	Описание закрепления точки		
	содержатся в Едином государственном реестре недвижимости					определены в результате выполнения комплексных кадастровых работ	
	X	Y				X	Y
1	2	3	4	5	6	7	8
н224У	—	—	493 217,78	1 264 809,30	Метод спутниковых геодезических измерений (определений)	$\sqrt{(0,08^2 + 0,06^2)} = 0,10$	—
н36У	—	—	493 206,74	1 264 837,42			
н39У	—	—	493 169,46	1 264 822,78			

1	2	3	4	5	6	7	8
н40У	—	—	493 181,10	1 264 794,90	Метод спутниковых геодезических измерений (определений)	$\sqrt{(0,08^2 + 0,06^2)} = 0,10$	—
н224У	—	—	493 217,78	1 264 809,30			

2. Сведения о частях границ уточняемого земельного участка с кадастровым номером 67:25:0010412:22 :

Обозначение части границ		Горизонтальное проложение (S), м	Описание прохождения части границ	Сведения о согласовании местоположения границ (согласовано/спорное)
от т.	до т.			
1	2	3	4	5
н224У	н36У	30,21	—	согласовано
н36У	н39У	40,05		
н39У	н40У	30,21		
н40У	н224У	39,41		

3. Сведения о характеристиках уточняемого земельного участка с кадастровым номером 67:25:0010412:22 :

№ п/п	Наименование характеристики земельного участка	Значение характеристики
1	2	3
1.	Адрес земельного участка	—
1.1.	Сведения о местоположении земельного участка (при отсутствии адреса) в структурированном в соответствии с федеральной информационной адресной системой виде	Российская Федерация, Смоленская область, Ярцевский р-н, Ярцево г, Полевая ул, д 28
1.2.	Дополнительные сведения о местоположении земельного участка	—
2.	Площадь земельного участка ± величина погрешности определения (вычисления) площади ($P \pm \Delta P$), м²	$1\,200 \pm 12,00$
3.	Формула, примененная для вычисления предельной погрешности определения площади земельного участка, с подставленными значениями и итоговые (вычисленные) значения	$3,5 * 0,10 * \sqrt{(1\,200)} = 12$
4.	Площадь земельного участка согласно сведениям Единого государственного реестра недвижимости (Ркад), м²	1 200,00
5.	Оценка расхождения Р и Ркад ($P - P_{кад}$), м²	0
6.	Предельный минимальный и максимальный размеры земельного участка (Рмин и Рмакс), м²	Рмин = 400 Рмакс = 1 200
7.	Вид (виды) разрешенного использования	для индивидуального жилищного строительства
7.1.	Дополнительные сведения об использовании земельного участка	—

1	2				3		
8.	Кадастровый или иной государственный учетный номер (инвентарный) здания, сооружения, объекта незавершенного строительства, расположенного на земельном участке				—		
9.	Сведения о земельных участках (землях общего пользования, территории общего пользования), посредством которых обеспечивается доступ				Земли общего пользования		
10.	Иные сведения				—		
4. Пояснения к сведениям об уточняемом земельном участке с кадастровым номером 67:25:0010412:22 :							
1.	—						
1. Сведения о характерных точках границ уточняемого земельного участка с кадастровым номером 67:25:0010412:20 :							
Система координат МСК-67, зона 1 Зона № 1							
Обозначение характерных точек границ	Координаты, м				Метод определения координат	Формулы, примененные для расчета средней квадратической погрешности определения координат характерных точек границ (Mt), с подставленными в такие формулы значениями и итоговые (вычисленные) значения Mt, м	Описание закрепления точки
	содержатся в Едином государственном реестре недвижимости		определены в результате выполнения комплексных кадастровых работ				
	X	Y	X	Y			
1	2	3	4	5	6	7	8
162	—	—	493 081,07	1 264 785,83	Метод спутниковых геодезических измерений (определений)	$\sqrt{(0,08^2 + 0,06^2)} = 0,10$	—
30	—	—	493 045,40	1 264 770,05			
н220У	—	—	493 057,77	1 264 741,10			
н223У	—	—	493 092,40	1 264 757,30			
162	—	—	493 081,07	1 264 785,83			
2. Сведения о частях границ уточняемого земельного участка с кадастровым номером 67:25:0010412:20 :							
Обозначение части границ		Горизонтальное проложение (S), м	Описание прохождения части границ		Сведения о согласовании местоположения границ (согласовано/спорное)		
от т.	до т.						
1	2	3	4		5		

1	2	3	4	5
162	30	39,00	—	согласовано
30	н220У	31,48		
н220У	н223У	38,23		
н223У	162	30,70		

3. Сведения о характеристиках уточняемого земельного участка с кадастровым номером 67:25:0010412:20 :

№ п/п	Наименование характеристики земельного участка	Значение характеристики
1	2	3
1.	Адрес земельного участка	—
1.1.	Сведения о местоположении земельного участка (при отсутствии адреса) в структурированном в соответствии с федеральной информационной адресной системой виде	Российская Федерация, Смоленская область, Ярцевский р-н, Ярцево г, Полевая ул, д 22
1.2.	Дополнительные сведения о местоположении земельного участка	—
2.	Площадь земельного участка ± величина погрешности определения (вычисления) площади ($P \pm \Delta P$), м²	$1\,200 \pm 12,00$
3.	Формула, примененная для вычисления предельной погрешности определения площади земельного участка, с подставленными значениями и итоговые (вычисленные) значения	$3,5 * 0,10 * \sqrt{(1\,200)} = 12$
4.	Площадь земельного участка согласно сведениям Единого государственного реестра недвижимости (Ркад), м²	1 200,00
5.	Оценка расхождения Р и Ркад ($P - P_{кад}$), м²	0
6.	Предельный минимальный и максимальный размеры земельного участка (Рмин и Рмакс), м²	Рмин = 400 Рмакс = 1 200
7.	Вид (виды) разрешенного использования	индивидуальное жилищное строительство
7.1.	Дополнительные сведения об использовании земельного участка	—
8.	Кадастровый или иной государственный учетный номер (инвентарный) здания, сооружения, объекта незавершенного строительства, расположенного на земельном участке	—
9.	Сведения о земельных участках (землях общего пользования, территории общего пользования), посредством которых обеспечивается доступ	Земли общего пользования
10.	Иные сведения	—

4. Пояснения к сведениям об уточняемом земельном участке с кадастровым номером 67:25:0010412:20 :

1.	—
----	---

1. Сведения о характерных точках границ уточняемого земельного участка с кадастровым номером 67:25:0010412:19 :
Система координат МСК-67, зона 1 Зона № 1

Обоз- начение харак- терных точек границ	Координаты, м				Метод определения координат	Формулы, примененные для расчета средней квадратической погрешности определения координат характерных точек границ (Mt), с подставленными в такие формулы значениями и итоговые (вычисленные) значения Mt, м	Описание закрепления точки
	содержатся в Едином государственном реестре недвижимости		определены в результате выполнения комплексных кадастровых работ				
	X	Y	X	Y			
1	2	3	4	5	6	7	8
150	—	—	493 162,54	1 264 739,88	Метод спутниковых геодезических измерений (определений)	$\sqrt{(0,08^2 + 0,06^2)} = 0,10$	—
221	—	—	493 150,02	1 264 768,00			
н222У	—	—	493 114,13	1 264 751,61			
н151У	—	—	493 127,01	1 264 724,01			
150	—	—	493 162,54	1 264 739,88			

2. Сведения о частях границ уточняемого земельного участка с кадастровым номером 67:25:0010412:19 :

Обозначение части границ		Горизонтальное проложение (S), м	Описание прохождения части границ	Сведения о согласовании местоположения границ (согласовано/спорное)
от т.	до т.			
1	2	3	4	5
150	221	30,78	—	согласовано
221	н222У	39,46		
н222У	н151У	30,46		
н151У	150	38,91		

3. Сведения о характеристиках уточняемого земельного участка с кадастровым номером 67:25:0010412:19 :

№ п/п	Наименование характеристики земельного участка	Значение характеристики
1	2	3

1	2	3
1.	Адрес земельного участка	—
1.1.	Сведения о местоположении земельного участка (при отсутствии адреса) в структурированном в соответствии с федеральной информационной адресной системой виде	Российская Федерация, Смоленская область, Ярцевский р-н, Ярцево г, Полевая ул, д 21
1.2.	Дополнительные сведения о местоположении земельного участка	—
2.	Площадь земельного участка \pm величина погрешности определения (вычисления) площади ($P \pm \Delta P$), м ²	$1\,200 \pm 12,00$
3.	Формула, примененная для вычисления предельной погрешности определения площади земельного участка, с подставленными значениями и итоговые (вычисленные) значения	$3,5*0,10*\sqrt{(1\,200)} = 12$
4.	Площадь земельного участка согласно сведениям Единого государственного реестра недвижимости (Ркад), м ²	1 200,00
5.	Оценка расхождения Р и Ркад ($P - P_{\text{кад}}$), м ²	0
6.	Предельный минимальный и максимальный размеры земельного участка ($P_{\text{мин}}$ и $P_{\text{макс}}$), м ²	$P_{\text{мин}} = 400$ $P_{\text{макс}} = 1\,200$
7.	Вид (виды) разрешенного использования	Для строительства индивидуального жилого дома
7.1.	Дополнительные сведения об использовании земельного участка	—
8.	Кадастровый или иной государственный учетный номер (инвентарный) здания, сооружения, объекта незавершенного строительства, расположенного на земельном участке	67:25:0010411:430
9.	Сведения о земельных участках (землях общего пользования, территории общего пользования), посредством которых обеспечивается доступ	Земли общего пользования
10.	Иные сведения	—
4. Пояснения к сведениям об уточняемом земельном участке с кадастровым номером <u>67:25:0010412:19</u> :		
1.	—	

1. Сведения о характерных точках границ уточняемого земельного участка с кадастровым номером
67:25:0010412:18
:

Система координат
МСК-67, зона 1
Зона №
1

Обоз- начение харак- терных точек границ	Координаты, м				Метод определения координат	Формулы, примененные для расчета средней квадратической погрешности определения координат характерных точек границ (Mt), с подставленными в такие формулы значениями и итоговые (вычисленные) значения Mt, м	Описание закрепления точки
	содержатся в Едином государственном реестре недвижимости		определены в результате выполнения комплексных кадастровых работ				
	X	Y	X	Y			
1	2	3	4	5	6	7	8
30	—	—	493 045,40	1 264 770,05	Метод спутниковых геодезических измерений (определений)	$\sqrt{(0,08^2 + 0,06^2)} = 0,10$	—
н29У	—	—	493 010,28	1 264 753,69			
н219У	—	—	493 022,26	1 264 725,64			
н220У	—	—	493 057,77	1 264 741,10			
30	—	—	493 045,40	1 264 770,05			

2. Сведения о частях границ уточняемого земельного участка с кадастровым номером
67:25:0010412:18
:

Обозначение части границ		Горизонтальное проложение (S), м	Описание прохождения части границ	Сведения о согласовании местоположения границ (согласовано/спорное)
от т.	до т.			
1	2	3	4	5
30	н29У	38,74	—	согласовано
н29У	н219У	30,50		
н219У	н220У	38,73		
н220У	30	31,48		

3. Сведения о характеристиках уточняемого земельного участка с кадастровым номером
67:25:0010412:18
:

№ п/п	Наименование характеристики земельного участка	Значение характеристики
1	2	3

1	2	3
1.	Адрес земельного участка	—
1.1.	Сведения о местоположении земельного участка (при отсутствии адреса) в структурированном в соответствии с федеральной информационной адресной системой виде	Российская Федерация, Смоленская область, Ярцевский р-н, Ярцево г, Полевая ул, д 20
1.2.	Дополнительные сведения о местоположении земельного участка	—
2.	Площадь земельного участка \pm величина погрешности определения (вычисления) площади ($P \pm \Delta P$), м ²	$1\,200 \pm 12,00$
3.	Формула, примененная для вычисления предельной погрешности определения площади земельного участка, с подставленными значениями и итоговые (вычисленные) значения	$3,5*0,10*\sqrt{(1\,200)} = 12$
4.	Площадь земельного участка согласно сведениям Единого государственного реестра недвижимости (Ркад), м ²	1 200,00
5.	Оценка расхождения Р и Ркад ($P - P_{кад}$), м ²	0
6.	Предельный минимальный и максимальный размеры земельного участка ($P_{мин}$ и $P_{макс}$), м ²	$P_{мин} = 400$ $P_{макс} = 1\,200$
7.	Вид (виды) разрешенного использования	для индивидуального жилищного строительства
7.1.	Дополнительные сведения об использовании земельного участка	—
8.	Кадастровый или иной государственный учетный номер (инвентарный) здания, сооружения, объекта незавершенного строительства, расположенного на земельном участке	—
9.	Сведения о земельных участках (землях общего пользования, территории общего пользования), посредством которых обеспечивается доступ	Земли общего пользования
10.	Иные сведения	—
4. Пояснения к сведениям об уточняемом земельном участке с кадастровым номером <u>67:25:0010412:18</u> :		
1.	—	

1. Сведения о характерных точках границ уточняемого земельного участка с кадастровым номером67:25:0010412:17:

Система координатМСК-67, зона 1Зона №1

Обоз- начение харак- терных точек границ	Координаты, м				Метод определения координат	Формулы, примененные для расчета средней квадратической погрешности определения координат характерных точек границ (Mt), с подставленными в такие формулы значениями и итоговые (вычисленные) значения Mt, м	Описание закрепления точки
	содержатся в Едином государственном реестре недвижимости		определены в результате выполнения комплексных кадастровых работ				
	X	Y	X	Y			
1	2	3	4	5	6	7	8
н186У	—	—	492 974,59	1 264 737,61	Метод спутниковых геодезических измерений (определений)	$\sqrt{(0,08^2 + 0,06^2)} = 0,10$	—
н218У	—	—	492 986,36	1 264 710,01			
н219У	—	—	493 022,26	1 264 725,64			
н29У	—	—	493 010,28	1 264 753,69			
н186У	—	—	492 974,59	1 264 737,61			

2. Сведения о частях границ уточняемого земельного участка с кадастровым номером67:25:0010412:17:

Обозначение части границ		Горизонтальное проложение (S), м	Описание прохождения части границ	Сведения о согласовании местоположения границ (согласовано/спорное)
от т.	до т.			
1	2	3	4	5
н186У	н218У	30,00	—	согласовано
н218У	н219У	39,15		
н219У	н29У	30,50		
н29У	н186У	39,15		

3. Сведения о характеристиках уточняемого земельного участка с кадастровым номером67:25:0010412:17:

№ п/п	Наименование характеристики земельного участка	Значение характеристики
1	2	3

1	2	3
1.	Адрес земельного участка	—
1.1.	Сведения о местоположении земельного участка (при отсутствии адреса) в структурированном в соответствии с федеральной информационной адресной системой виде	Российская Федерация, Смоленская область, Ярцевский р-н, Ярцево г, Полевая ул, д 18
1.2.	Дополнительные сведения о местоположении земельного участка	—
2.	Площадь земельного участка \pm величина погрешности определения (вычисления) площади ($P \pm \Delta P$), м ²	1 184 \pm 12,00
3.	Формула, примененная для вычисления предельной погрешности определения площади земельного участка, с подставленными значениями и итоговые (вычисленные) значения	$3,5 * 0,10 * \sqrt{(1\ 184)} = 12$
4.	Площадь земельного участка согласно сведениям Единого государственного реестра недвижимости (Ркад), м ²	1 200,00
5.	Оценка расхождения Р и Ркад ($P - P_{кад}$), м ²	16
6.	Предельный минимальный и максимальный размеры земельного участка ($P_{мин}$ и $P_{макс}$), м ²	$P_{мин} = 400$ $P_{макс} = 1\ 200$
7.	Вид (виды) разрешенного использования	Для индивидуального жилищного строительства
7.1.	Дополнительные сведения об использовании земельного участка	—
8.	Кадастровый или иной государственный учетный номер (инвентарный) здания, сооружения, объекта незавершенного строительства, расположенного на земельном участке	—
9.	Сведения о земельных участках (землях общего пользования, территории общего пользования), посредством которых обеспечивается доступ	Земли общего пользования
10.	Иные сведения	—
4. Пояснения к сведениям об уточняемом земельном участке с кадастровым номером <u>67:25:0010412:17</u> :		
1.	—	

1. Сведения о характерных точках границ уточняемого земельного участка с кадастровым номером					67:25:0010412:15 :		
Система координат			МСК-67, зона 1		Зона № 1		
Обоз- начение харак- терных точек границ	Координаты, м				Метод определения координат	Формулы, примененные для расчета средней квадратической погрешности определения координат характерных точек границ (Mt), с подставленными в такие формулы значениями и итоговые (вычисленные) значения Mt, м	Описание закрепления точки
	содержатся в Едином государственном реестре недвижимости		определены в результате выполнения комплексных кадастровых работ				
	X	Y	X	Y			
1	2	3	4	5	6	7	8
210	493 149,12	1 264 533,88	493 149,12	1 264 533,88	Метод спутниковых геодезических измерений (определений)	$\sqrt{(0,08^2 + 0,06^2)} = 0,10$	—
212	493 184,13	1 264 548,73	—	—		0,30	
213	493 173,80	1 264 573,17	—	—			
214	493 171,81	1 264 578,10	—	—			
н215У	—	—	493 184,08	1 264 548,33			
н216У	—	—	493 171,54	1 264 577,98			
217	493 160,40	1 264 573,05	493 160,40	1 264 573,05		$\sqrt{(0,08^2 + 0,06^2)} = 0,10$	
211	493 137,41	1 264 562,78	493 137,41	1 264 562,78			
210	493 149,12	1 264 533,88	493 149,12	1 264 533,88			
2. Сведения о частях границ уточняемого земельного участка с кадастровым номером					67:25:0010412:15 :		
Обозначение части границ		Горизонтальное проложение (S), м	Описание прохождения части границ		Сведения о согласовании местоположения границ (согласовано/спорное)		
от т.	до т.						
1	2	3	4		5		
210	н215У	37,83	—		согласовано		
н215У	н216У	32,19					

1	2	3	4	5
н216У	217	12,18	—	согласовано
217	211	25,18		
211	210	31,18		

3. Сведения о характеристиках уточняемого земельного участка с кадастровым номером 67:25:0010412:15 :

№ п/п	Наименование характеристики земельного участка	Значение характеристики
1	2	3
1.	Адрес земельного участка	—
1.1.	Сведения о местоположении земельного участка (при отсутствии адреса) в структурированном в соответствии с федеральной информационной адресной системой виде	215800, Российская Федерация, Смоленская область, Ярцевский р-н, Ярцево г, Халтурина ул, д 50
1.2.	Дополнительные сведения о местоположении земельного участка	—
2.	Площадь земельного участка ± величина погрешности определения (вычисления) площади ($P \pm \Delta P$), м²	1 192 ± 12,00
3.	Формула, примененная для вычисления предельной погрешности определения площади земельного участка, с подставленными значениями и итоговые (вычисленные) значения	$3,5*0,10*\sqrt{(1\ 192)} = 12$
4.	Площадь земельного участка согласно сведениям Единого государственного реестра недвижимости (Ркад), м²	1 192,00
5.	Оценка расхождения Р и Ркад ($P - P_{кад}$), м²	0
6.	Предельный минимальный и максимальный размеры земельного участка ($P_{мин}$ и $P_{макс}$), м²	$P_{мин} = 400$ $P_{макс} = 1\ 200$
7.	Вид (виды) разрешенного использования	под индивидуальный жилой дом
7.1.	Дополнительные сведения об использовании земельного участка	—
8.	Кадастровый или иной государственный учетный номер (инвентарный) здания, сооружения, объекта незавершенного строительства, расположенного на земельном участке	67:25:0010412:72
9.	Сведения о земельных участках (землях общего пользования, территории общего пользования), посредством которых обеспечивается доступ	Земли общего пользования
10.	Иные сведения	—

4. Пояснения к сведениям об уточняемом земельном участке с кадастровым номером 67:25:0010412:15 :

1.	—
----	---

1. Сведения о характерных точках границ уточняемого земельного участка с кадастровым номером67:25:0010412:14:

Система координатМСК-67, зона 1Зона №1

Обоз- начение харак- терных точек границ	Координаты, м				Метод определения координат	Формулы, примененные для расчета средней квадратической погрешности определения координат характерных точек границ (Mt), с подставленными в такие формулы значениями и итоговые (вычисленные) значения Mt, м	Описание закрепления точки
	содержатся в Едином государственном реестре недвижимости		определены в результате выполнения комплексных кадастровых работ				
	X	Y	X	Y			
1	2	3	4	5	6	7	8
209	493 113,41	1 264 518,71	493 113,41	1 264 518,71	Метод спутниковых геодезических измерений (определений)	$\sqrt{(0,08^2 + 0,06^2)} = 0,10$	столб забора
210	493 149,12	1 264 533,88	493 149,12	1 264 533,88			—
211	493 137,41	1 264 562,78	493 137,41	1 264 562,78			—
167	493 101,55	1 264 547,06	493 101,55	1 264 547,06			—
209	493 113,41	1 264 518,71	493 113,41	1 264 518,71			столб забора

2. Сведения о частях границ уточняемого земельного участка с кадастровым номером67:25:0010412:14:

Обозначение части границ		Горизонтальное проложение (S), м	Описание прохождения части границ	Сведения о согласовании местоположения границ (согласовано/спорное)
от т.	до т.			
1	2	3	4	5
209	210	38,80	—	согласовано
210	211	31,18		
211	167	39,15		
167	209	30,73		

3. Сведения о характеристиках уточняемого земельного участка с кадастровым номером67:25:0010412:14:

№ п/п	Наименование характеристики земельного участка	Значение характеристики
1	2	3

1	2	3
1.	Адрес земельного участка	—
1.1.	Сведения о местоположении земельного участка (при отсутствии адреса) в структурированном в соответствии с федеральной информационной адресной системой виде	Российская Федерация, Смоленская область, Ярцевский р-н, Ярцево г, Халтурина ул, д 48
1.2.	Дополнительные сведения о местоположении земельного участка	—
2.	Площадь земельного участка \pm величина погрешности определения (вычисления) площади ($P \pm \Delta P$), м ²	$1\,206 \pm 12,00$
3.	Формула, примененная для вычисления предельной погрешности определения площади земельного участка, с подставленными значениями и итоговые (вычисленные) значения	$3,5*0,10*\sqrt{(1\,206)} = 12$
4.	Площадь земельного участка согласно сведениям Единого государственного реестра недвижимости (Ркад), м ²	1 206,00
5.	Оценка расхождения Р и Ркад ($P - P_{\text{кад}}$), м ²	0
6.	Предельный минимальный и максимальный размеры земельного участка ($P_{\text{мин}}$ и $P_{\text{макс}}$), м ²	$P_{\text{мин}} = 400$ $P_{\text{макс}} = 1\,200$
7.	Вид (виды) разрешенного использования	Под индивидуальный жилой дом
7.1.	Дополнительные сведения об использовании земельного участка	—
8.	Кадастровый или иной государственный учетный номер (инвентарный) здания, сооружения, объекта незавершенного строительства, расположенного на земельном участке	67:25:0010412:70
9.	Сведения о земельных участках (землях общего пользования, территории общего пользования), посредством которых обеспечивается доступ	Земли общего пользования
10.	Иные сведения	—
4. Пояснения к сведениям об уточняемом земельном участке с кадастровым номером <u>67:25:0010412:14</u> :		
1.	—	

1. Сведения о характерных точках границ уточняемого земельного участка с кадастровым номером					67:25:0010412:13		
Система координат					МСК-67, зона 1		
Зона №					1		
Обоз- начение харак- терных точек границ	Координаты, м				Метод определения координат	Формулы, примененные для расчета средней квадратической погрешности определения координат характерных точек границ (Mt), с подставленными в такие формулы значениями и итоговые (вычисленные) значения Mt, м	Описание закрепления точки
	содержатся в Едином государственном реестре недвижимости		определены в результате выполнения комплексных кадастровых работ				
	X	Y	X	Y			
1	2	3	4	5	6	7	8
195	—	—	493 186,17	1 264 590,44	Метод спутниковых геодезических измерений (определений)	$\sqrt{(0,08^2 + 0,06^2)} = 0,10$	—
н196У	—	—	493 183,81	1 264 589,46			
н197У	—	—	493 198,06	1 264 555,65			
н198У	—	—	493 210,82	1 264 560,94			
199	493 221,29	1 264 566,19	493 221,29	1 264 566,19			
200	493 210,19	1 264 591,88	493 210,19	1 264 591,88			
201	493 227,15	1 264 598,60	493 227,15	1 264 598,60			
202	493 224,39	1 264 604,63	493 224,39	1 264 604,63			
203	493 219,19	1 264 602,33	493 219,19	1 264 602,33			
204	493 218,53	1 264 603,82	493 218,53	1 264 603,82			
205	493 186,17	1 264 590,43	—	—		0,10	
206	493 200,92	1 264 557,11	—	—			

1	2	3	4	5	6	7	8
207	493 201,35	1 264 557,31	—	—	Метод спутниковых геодезических измерений (определений)	0,10	—
208	493 210,85	1 264 561,49	—	—			
195	—	—	493 186,17	1 264 590,44		$\sqrt{(0,08^2 + 0,06^2)} = 0,10$	

2. Сведения о частях границ уточняемого земельного участка с кадастровым номером
67:25:0010412:13
:

Обозначение части границ		Горизонтальное проложение (S), м	Описание прохождения части границ	Сведения о согласовании местоположения границ (согласовано/спорное)
от т.	до т.			
1	2	3	4	5
195	н196У	2,56	—	согласовано
н196У	н197У	36,69		
н197У	н198У	13,81		
н198У	199	11,71		
199	200	27,99		
200	201	18,24		
201	202	6,63		
202	203	5,69		
203	204	1,63		
204	195	35,02		

3. Сведения о характеристиках уточняемого земельного участка с кадастровым номером
67:25:0010412:13
:

№ п/п	Наименование характеристики земельного участка	Значение характеристики
1	2	3
1.	Адрес земельного участка	—
1.1.	Сведения о местоположении земельного участка (при отсутствии адреса) в структурированном в соответствии с федеральной информационной адресной системой виде	Российская Федерация, Смоленская область, Ярцевский р-н, Ярцево г, Халтурина ул, д 52
1.2.	Дополнительные сведения о местоположении земельного участка	—
2.	Площадь земельного участка ± величина погрешности определения (вычисления) площади (Р ± ΔР), м²	1 061 ± 11,00

1	2	3
3.	Формула, примененная для вычисления предельной погрешности определения площади земельного участка, с подставленными значениями и итоговые (вычисленные) значения	$3,5*0,10*\sqrt{(1\ 061)} = 11$
4.	Площадь земельного участка согласно сведениям Единого государственного реестра недвижимости (Ркад), м²	948,00
5.	Оценка расхождения Р и Ркад (Р - Ркад), м²	113
6.	Предельный минимальный и максимальный размеры земельного участка (Рмин и Рмакс), м²	Рмин = 400 Рмакс = 1 200
7.	Вид (виды) разрешенного использования	Под индивидуальный жилой дом
7.1.	Дополнительные сведения об использовании земельного участка	—
8.	Кадастровый или иной государственный учетный номер (инвентарный) здания, сооружения, объекта незавершенного строительства, расположенного на земельном участке	67:25:0010412:71
9.	Сведения о земельных участках (землях общего пользования, территории общего пользования), посредством которых обеспечивается доступ	Земли общего пользования
10.	Иные сведения	—

4. Пояснения к сведениям об уточняемом земельном участке с кадастровым номером 67:25:0010412:13 :

1.	—
----	---

1. Сведения о характерных точках границ уточняемого земельного участка с кадастровым номером 67:25:0010412:61 :

Система координат МСК-67, зона 1 Зона № 1

Обоз- начение харак- терных точек границ	Координаты, м				Метод определения координат	Формулы, примененные для расчета средней квадратической погрешности определения координат характерных точек границ (Mt), с подставленными в такие формулы значениями и итоговые (вычисленные) значения Mt, м	Описание закрепления точки
	содержатся в Едином государственном реестре недвижимости		определены в результате выполнения комплексных кадастровых работ				
	X	Y	X	Y			
1	2	3	4	5	6	7	8
359	492 943,19	1 265 004,78	—	—	Метод спутниковых геодезических измерений (определений)	0,10	—

1	2	3	4	5	6	7	8
360	492 955,34	1 264 977,35	—	—	Метод спутниковых геодезических измерений (определений)	0,10	—
361	492 991,91	1 264 993,54	—	—			
362	492 979,78	1 265 020,97	—	—			
н140У	—	—	492 955,51	1 264 976,98			
н139У	—	—	492 991,97	1 264 993,32			
н363У	—	—	492 979,56	1 265 020,77			
н245У	—	—	492 943,32	1 265 004,49			
359	492 943,19	1 265 004,78	—	—		0,10	

2. Сведения о частях границ уточняемого земельного участка с кадастровым номером
67:25:0010412:61
:

Обозначение части границ		Горизонтальное проложение (S), м	Описание прохождения части границ	Сведения о согласовании местоположения границ (согласовано/спорное)
от т.	до т.			
1	2	3	4	5
н140У	н139У	39,95	—	согласовано
н139У	н363У	30,12		
н363У	н245У	39,73		
н245У	н140У	30,09		

3. Сведения о характеристиках уточняемого земельного участка с кадастровым номером
67:25:0010412:61
:

№ п/п	Наименование характеристики земельного участка	Значение характеристики
1	2	3
1.	Адрес земельного участка	—
1.1.	Сведения о местоположении земельного участка (при отсутствии адреса) в структурированном в соответствии с федеральной информационной адресной системой виде	Российская Федерация, Смоленская область, Ярцевский р-н, Ярцево г, Цветочная ул
1.2.	Дополнительные сведения о местоположении земельного участка	—

1	2				3		
2.	Площадь земельного участка ± величина погрешности определения (вычисления) площади (Р ± ΔР), м²				1 200 ± 12,00		
3.	Формула, примененная для вычисления предельной погрешности определения площади земельного участка, с подставленными значениями и итоговые (вычисленные) значения				3,5*0,10*√(1 200) = 12		
4.	Площадь земельного участка согласно сведениям Единого государственного реестра недвижимости (Ркад), м²				1 200,00		
5.	Оценка расхождения Р и Ркад (Р - Ркад), м²				0		
6.	Предельный минимальный и максимальный размеры земельного участка (Рмин и Рмакс), м²				Рмин = 400 Рмакс = 1 200		
7.	Вид (виды) разрешенного использования				Под строительство индивидуального жилого дома		
7.1.	Дополнительные сведения об использовании земельного участка				—		
8.	Кадастровый или иной государственный учетный номер (инвентарный) здания, сооружения, объекта незавершенного строительства, расположенного на земельном участке				—		
9.	Сведения о земельных участках (землях общего пользования, территории общего пользования), посредством которых обеспечивается доступ				Земли (земельные участки) общего пользования		
10.	Иные сведения				—		
4. Пояснения к сведениям об уточняемом земельном участке с кадастровым номером 67:25:0010412:61 :							
1.	—						
1. Сведения о характерных точках границ уточняемого земельного участка с кадастровым номером 67:25:0010411:99 :							
Система координат МСК-67, зона 1 Зона № 1							
Обоз- начение харак- терных точек границ	Координаты, м				Метод определения координат	Формулы, примененные для расчета средней квадратической погрешности определения координат характерных точек границ (Mt), с подставленными в такие формулы значениями и итоговые (вычисленные) значения Mt, м	Описание закрепления точки
	содержатся в Едином государственном реестре недвижимости		определены в результате выполнения комплексных кадастровых работ				
	X	Y	X	Y			
1	2	3	4	5	6	7	8

1	2	3	4	5	6	7	8
н39У	—	—	493 169,46	1 264 822,78	Метод спутниковых геодезических измерений (определений)	$\sqrt{(0,08^2 + 0,06^2)} = 0,10$	—
н38У	—	—	493 157,91	1 264 850,46			
н19У	—	—	493 120,96	1 264 835,04			
н18У	—	—	493 132,55	1 264 807,38			
н39У	—	—	493 169,46	1 264 822,78			

2. Сведения о частях границ уточняемого земельного участка с кадастровым номером 67:25:0010411:99 :

Обозначение части границ		Горизонтальное проложение (S), м	Описание прохождения части границ	Сведения о согласовании местоположения границ (согласовано/спорное)
от т.	до т.			
1	2	3	4	5
н39У	н38У	29,99	—	согласовано
н38У	н19У	40,04		
н19У	н18У	29,99		
н18У	н39У	39,99		

3. Сведения о характеристиках уточняемого земельного участка с кадастровым номером 67:25:0010411:99 :

№ п/п	Наименование характеристики земельного участка	Значение характеристики
1	2	3
1.	Адрес земельного участка	—
1.1.	Сведения о местоположении земельного участка (при отсутствии адреса) в структурированном в соответствии с федеральной информационной адресной системой виде	Российская Федерация, Смоленская область, Ярцевский р-н, Ярцево г, Северная ул, д 25
1.2.	Дополнительные сведения о местоположении земельного участка	—
2.	Площадь земельного участка ± величина погрешности определения (вычисления) площади ($P \pm \Delta P$), м²	$1\,200 \pm 12,00$
3.	Формула, примененная для вычисления предельной погрешности определения площади земельного участка, с подставленными значениями и итоговые (вычисленные) значения	$3,5 * 0,10 * \sqrt{(1\,200)} = 12$
4.	Площадь земельного участка согласно сведениям Единого государственного реестра недвижимости (Ркад), м²	1 200,00

1	2	3					
5.	Оценка расхождения Р и Ркад (Р - Ркад), м²	0					
6.	Предельный минимальный и максимальный размеры земельного участка (Рмин и Рмакс), м²	— —					
7.	Вид (виды) разрешенного использования	для индивидуального жилищного строительства					
7.1.	Дополнительные сведения об использовании земельного участка	—					
8.	Кадастровый или иной государственный учетный номер (инвентарный) здания, сооружения, объекта незавершенного строительства, расположенного на земельном участке	—					
9.	Сведения о земельных участках (землях общего пользования, территории общего пользования), посредством которых обеспечивается доступ	Земли (земельные участки) общего пользования					
10.	Иные сведения	—					
4. Пояснения к сведениям об уточняемом земельном участке с кадастровым номером 67:25:0010411:99 :							
1.	—						
1. Сведения о характерных точках границ уточняемого земельного участка с кадастровым номером 67:25:0010411:224 :							
Система координат МСК-67, зона 1 Зона № 1							
Обозначение характерных точек границ	Координаты, м				Метод определения координат	Формулы, примененные для расчета средней квадратической погрешности определения координат характерных точек границ (Mt), с подставленными в такие формулы значениями и итоговые (вычисленные) значения Mt, м	Описание закрепления точки
	содержатся в Едином государственном реестре недвижимости		определены в результате выполнения комплексных кадастровых работ				
	X	Y	X	Y			
1	2	3	4	5	6	7	8
143	—	—	493 159,89	1 264 649,78	Метод спутниковых геодезических измерений (определений)	$\sqrt{(0,08^2 + 0,06^2)} = 0,10$	—
н144У	—	—	493 192,61	1 264 664,28			
н145У	—	—	493 191,17	1 264 667,54			
н146У	—	—	493 178,79	1 264 695,77			

1	2	3	4	5	6	7	8
н147У	—	—	493 145,89	1 264 680,89	Метод спутниковых геодезических измерений (определений)	$\sqrt{(0,08^2 + 0,06^2)} = 0,10$	—
143	—	—	493 159,89	1 264 649,78			
2. Сведения о частях границ уточняемого земельного участка с кадастровым номером 67:25:0010411:224 :							
Обозначение части границ		Горизонтальное проложение (S), м	Описание прохождения части границ		Сведения о согласовании местоположения границ (согласовано/спорное)		
от т.	до т.						
1	2	3	4		5		
143	н144У	35,79	—		согласовано		
н144У	н145У	3,56					
н145У	н146У	30,83					
н146У	н147У	36,11					
н147У	143	34,11					
3. Сведения о характеристиках уточняемого земельного участка с кадастровым номером 67:25:0010411:224 :							
№ п/п	Наименование характеристики земельного участка				Значение характеристики		
1	2				3		
1.	Адрес земельного участка				—		
1.1.	Сведения о местоположении земельного участка (при отсутствии адреса) в структурированном в соответствии с федеральной информационной адресной системой виде				Российская Федерация, Смоленская область, Ярцевский р-н, Ярцево г, Проселочная ул, д 35		
1.2.	Дополнительные сведения о местоположении земельного участка				—		
2.	Площадь земельного участка ± величина погрешности определения (вычисления) площади (Р ± ΔР), м²				1 231 ± 12,00		
3.	Формула, примененная для вычисления предельной погрешности определения площади земельного участка, с подставленными значениями и итоговые (вычисленные) значения				$3,5*0,10*\sqrt{(1\ 231)} = 12$		
4.	Площадь земельного участка согласно сведениям Единого государственного реестра недвижимости (Ркад), м²				1 200,00		
5.	Оценка расхождения Р и Ркад (Р - Ркад), м²				31		
6.	Предельный минимальный и максимальный размеры земельного участка (Рмин и Рмакс), м²				— —		
7.	Вид (виды) разрешенного использования				индивидуальное жилищное строительство		

1	2				3		
7.1.	Дополнительные сведения об использовании земельного участка				—		
8.	Кадастровый или иной государственный учетный номер (инвентарный) здания, сооружения, объекта незавершенного строительства, расположенного на земельном участке				67:25:0010412:74		
9.	Сведения о земельных участках (землях общего пользования, территории общего пользования), посредством которых обеспечивается доступ				Земли (земельные участки) общего пользования		
10.	Иные сведения				—		
4. Пояснения к сведениям об уточняемом земельном участке с кадастровым номером 67:25:0010411:224 :							
1.	—						
1. Сведения о характерных точках границ уточняемого земельного участка с кадастровым номером 67:25:0010411:237 :							
Система координат МСК-67, зона 1 Зона № 1							
Обозначение характерных точек границ	Координаты, м				Метод определения координат	Формулы, примененные для расчета средней квадратической погрешности определения координат характерных точек границ (Mt), с подставленными в такие формулы значениями и итоговые (вычисленные) значения Mt, м	Описание закрепления точки
	содержатся в Едином государственном реестре недвижимости		определены в результате выполнения комплексных кадастровых работ				
	X	Y	X	Y			
1	2	3	4	5	6	7	8
148	—	—	493 175,16	1 264 711,55	Метод спутниковых геодезических измерений (определений)	$\sqrt{(0,08^2 + 0,06^2)} = 0,10$	—
н149У	—	—	493 168,84	1 264 725,86			
150	—	—	493 162,54	1 264 739,88			
н151У	—	—	493 127,01	1 264 724,01			
н152У	—	—	493 139,89	1 264 695,94			
148	—	—	493 175,16	1 264 711,55			

2. Сведения о частях границ уточняемого земельного участка с кадастровым номером 67:25:0010411:237 :				
Обозначение части границ		Горизонтальное проложение (S), м	Описание прохождения части границ	Сведения о согласовании местоположения границ (согласовано/спорное)
от т.	до т.			
1	2	3	4	5
148	н149У	15,64	—	согласовано
н149У	150	15,37		
150	н151У	38,91		
н151У	н152У	30,88		
н152У	148	38,57		
3. Сведения о характеристиках уточняемого земельного участка с кадастровым номером 67:25:0010411:237 :				
№ п/п	Наименование характеристики земельного участка		Значение характеристики	
1	2		3	
1.	Адрес земельного участка		—	
1.1.	Сведения о местоположении земельного участка (при отсутствии адреса) в структурированном в соответствии с федеральной информационной адресной системой виде		Российская Федерация, Смоленская область, Ярцевский р-н, Ярцево г, Проселочная ул, д 48	
1.2.	Дополнительные сведения о местоположении земельного участка		—	
2.	Площадь земельного участка ± величина погрешности определения (вычисления) площади (Р ± ΔР), м²		1 200 ± 12,00	
3.	Формула, примененная для вычисления предельной погрешности определения площади земельного участка, с подставленными значениями и итоговые (вычисленные) значения		3,5*0,10*√(1 200) = 12	
4.	Площадь земельного участка согласно сведениям Единого государственного реестра недвижимости (Ркад), м²		1 200,00	
5.	Оценка расхождения Р и Ркад (Р - Ркад), м²		0	
6.	Предельный минимальный и максимальный размеры земельного участка (Рмин и Рмакс), м²		— —	
7.	Вид (виды) разрешенного использования		индивидуальное жилищное строительство	
7.1.	Дополнительные сведения об использовании земельного участка		—	
8.	Кадастровый или иной государственный учетный номер (инвентарный) здания, сооружения, объекта незавершенного строительства, расположенного на земельном участке		—	

1	2				3		
9.	Сведения о земельных участках (землях общего пользования, территории общего пользования), посредством которых обеспечивается доступ				Земли (земельные участки) общего пользования		
10.	Иные сведения				—		
4. Пояснения к сведениям об уточняемом земельном участке с кадастровым номером 67:25:0010411:237 :							
1.	—						
1. Сведения о характерных точках границ уточняемого земельного участка с кадастровым номером 67:25:0010411:257 :							
Система координат МСК-67, зона 1 Зона № 1							
Обоз- начение харак- терных точек границ	Координаты, м				Метод определения координат	Формулы, примененные для расчета средней квадратической погрешности определения координат характерных точек границ (Mt), с подставленными в такие формулы значениями и итоговые (вычисленные) значения Mt, м	Описание закрепления точки
	содержатся в Едином государственном реестре недвижимости		определены в результате выполнения комплексных кадастровых работ				
	X	Y	X	Y			
1	2	3	4	5	6	7	8
153	—	—	493 040,14	1 264 685,29	Метод спутниковых геодезических измерений (определений)	$\sqrt{(0,08^2 + 0,06^2)} = 0,10$	Закрепление отсутствует
н154У	—	—	493 027,51	1 264 713,99			—
н155У	—	—	492 991,42	1 264 698,48			
н156У	—	—	493 003,49	1 264 669,40			
157	—	—	493 004,37	1 264 669,79			
153	—	—	493 040,14	1 264 685,29			Закрепление отсутствует
2. Сведения о частях границ уточняемого земельного участка с кадастровым номером 67:25:0010411:257 :							
Обозначение части границ		Горизонтальное проложение (S), м	Описание прохождения части границ	Сведения о согласовании местоположения границ (согласовано/спорное)			
от т.	до т.						
1	2	3	4	5			
153	н154У	31,36	—	согласовано			

1	2	3	4	5
н154У	н155У	39,28	—	согласовано
н155У	н156У	31,49		
н156У	157	0,96		
157	153	38,98		

3. Сведения о характеристиках уточняемого земельного участка с кадастровым номером 67:25:0010411:257 :

№ п/п	Наименование характеристики земельного участка	Значение характеристики
1	2	3
1.	Адрес земельного участка	—
1.1.	Сведения о местоположении земельного участка (при отсутствии адреса) в структурированном в соответствии с федеральной информационной адресной системой виде	Российская Федерация, Смоленская область, Ярцевский р-н, Ярцево г, Полевая ул, д 15
1.2.	Дополнительные сведения о местоположении земельного участка	—
2.	Площадь земельного участка ± величина погрешности определения (вычисления) площади ($P \pm \Delta P$), м²	1 244 ± 12,00
3.	Формула, примененная для вычисления предельной погрешности определения площади земельного участка, с подставленными значениями и итоговые (вычисленные) значения	$3,5 * 0,10 * \sqrt{(1\ 244)} = 12$
4.	Площадь земельного участка согласно сведениям Единого государственного реестра недвижимости (Ркад), м²	1 209,00
5.	Оценка расхождения Р и Ркад ($P - P_{кад}$), м²	35
6.	Предельный минимальный и максимальный размеры земельного участка (Рмин и Рмакс), м²	— —
7.	Вид (виды) разрешенного использования	Под индивидуальный жилой дом и хозяйственные постройки
7.1.	Дополнительные сведения об использовании земельного участка	—
8.	Кадастровый или иной государственный учетный номер (инвентарный) здания, сооружения, объекта незавершенного строительства, расположенного на земельном участке	67:25:0010412:77
9.	Сведения о земельных участках (землях общего пользования, территории общего пользования), посредством которых обеспечивается доступ	Земли (земельные участки) общего пользования
10.	Иные сведения	—

4. Пояснения к сведениям об уточняемом земельном участке с кадастровым номером 67:25:0010411:257 :

1.	—
----	---

1. Сведения о характерных точках границ уточняемого земельного участка с кадастровым номером					67:25:0010411:138		
Система координат					МСК-67, зона 1		
					Зона № 1		
Обозначение характерных точек границ	Координаты, м				Метод определения координат	Формулы, примененные для расчета средней квадратической погрешности определения координат характерных точек границ (Mt), с подставленными в такие формулы значениями и итоговые (вычисленные) значения Mt, м	Описание закрепления точки
	содержатся в Едином государственном реестре недвижимости		определены в результате выполнения комплексных кадастровых работ				
	X	Y	X	Y			
1	2	3	4	5	6	7	8
137	—	—	492 967,49	1 264 949,93	Метод спутниковых геодезических измерений (определений)	$\sqrt{(0,08^2 + 0,06^2)} = 0,10$	—
н138У	—	—	493 004,89	1 264 966,50			
н139У	—	—	492 991,97	1 264 993,32			
н140У	—	—	492 955,51	1 264 976,98			
137	—	—	492 967,49	1 264 949,93			
2. Сведения о частях границ уточняемого земельного участка с кадастровым номером 67:25:0010411:138 :							
Обозначение части границ		Горизонтальное проложение (S), м	Описание прохождения части границ	Сведения о согласовании местоположения границ (согласовано/спорное)			
от т.	до т.						
1	2	3	4	5			
137	н138У	40,91	—	согласовано			
н138У	н139У	29,77					
н139У	н140У	39,95					
н140У	137	29,58					
3. Сведения о характеристиках уточняемого земельного участка с кадастровым номером 67:25:0010411:138 :							
№ п/п	Наименование характеристики земельного участка			Значение характеристики			
1	2			3			

1	2	3
1.	Адрес земельного участка	—
1.1.	Сведения о местоположении земельного участка (при отсутствии адреса) в структурированном в соответствии с федеральной информационной адресной системой виде	Российская Федерация, Смоленская область, Ярцевский р-н, Ярцево г, Ленинградская ул, д 40
1.2.	Дополнительные сведения о местоположении земельного участка	—
2.	Площадь земельного участка \pm величина погрешности определения (вычисления) площади ($P \pm \Delta P$), м ²	$1\,200 \pm 12,00$
3.	Формула, примененная для вычисления предельной погрешности определения площади земельного участка, с подставленными значениями и итоговые (вычисленные) значения	$3,5*0,10*\sqrt{(1\,200)} = 12$
4.	Площадь земельного участка согласно сведениям Единого государственного реестра недвижимости (Ркад), м ²	1 200,00
5.	Оценка расхождения Р и Ркад ($P - P_{кад}$), м ²	0
6.	Предельный минимальный и максимальный размеры земельного участка ($P_{мин}$ и $P_{макс}$), м ²	— —
7.	Вид (виды) разрешенного использования	индивидуальное жилищное строительство
7.1.	Дополнительные сведения об использовании земельного участка	—
8.	Кадастровый или иной государственный учетный номер (инвентарный) здания, сооружения, объекта незавершенного строительства, расположенного на земельном участке	—
9.	Сведения о земельных участках (землях общего пользования, территории общего пользования), посредством которых обеспечивается доступ	Земли (земельные участки) общего пользования
10.	Иные сведения	—
4. Пояснения к сведениям об уточняемом земельном участке с кадастровым номером <u>67:25:0010411:138</u> :		
1.	—	

1. Сведения о характерных точках границ уточняемого земельного участка с кадастровым номером 67:25:0010411:139 :
Система координат МСК-67, зона 1 Зона № 1

Обоз- начение харак- терных точек границ	Координаты, м				Метод определения координат	Формулы, примененные для расчета средней квадратической погрешности определения координат характерных точек границ (Mt), с подставленными в такие формулы значениями и итоговые (вычисленные) значения Mt, м	Описание закрепления точки
	содержатся в Едином государственном реестре недвижимости		определены в результате выполнения комплексных кадастровых работ				
	X	Y	X	Y			
1	2	3	4	5	6	7	8
н133У	—	—	492 985,71	1 264 907,41	Метод спутниковых геодезических измерений (определений)	$\sqrt{(0,08^2 + 0,06^2)} = 0,10$	—
141	—	—	493 020,80	1 264 922,93			Временный межевой знак
н142У	—	—	493 009,26	1 264 952,54			—
н134У	—	—	492 973,95	1 264 935,08			
н133У	—	—	492 985,71	1 264 907,41			

2. Сведения о частях границ уточняемого земельного участка с кадастровым номером 67:25:0010411:139 :

Обозначение части границ		Горизонтальное проложение (S), м	Описание прохождения части границ	Сведения о согласовании местоположения границ (согласовано/спорное)
от т.	до т.			
1	2	3	4	5
н133У	141	38,37	—	согласовано
141	н142У	31,78		
н142У	н134У	39,39		
н134У	н133У	30,07		

3. Сведения о характеристиках уточняемого земельного участка с кадастровым номером 67:25:0010411:139 :

№ п/п	Наименование характеристики земельного участка	Значение характеристики
1	2	3

1	2	3
1.	Адрес земельного участка	—
1.1.	Сведения о местоположении земельного участка (при отсутствии адреса) в структурированном в соответствии с федеральной информационной адресной системой виде	Российская Федерация, Смоленская область, Ярцевский р-н, Ярцево г, Ленинградская ул, д 41
1.2.	Дополнительные сведения о местоположении земельного участка	—
2.	Площадь земельного участка \pm величина погрешности определения (вычисления) площади ($P \pm \Delta P$), м ²	$1\,200 \pm 12,00$
3.	Формула, примененная для вычисления предельной погрешности определения площади земельного участка, с подставленными значениями и итоговые (вычисленные) значения	$3,5*0,10*\sqrt{(1\,200)} = 12$
4.	Площадь земельного участка согласно сведениям Единого государственного реестра недвижимости (Ркад), м ²	1 200,00
5.	Оценка расхождения Р и Ркад ($P - P_{кад}$), м ²	0
6.	Предельный минимальный и максимальный размеры земельного участка ($P_{мин}$ и $P_{макс}$), м ²	— —
7.	Вид (виды) разрешенного использования	индивидуальное жилищное строительство
7.1.	Дополнительные сведения об использовании земельного участка	—
8.	Кадастровый или иной государственный учетный номер (инвентарный) здания, сооружения, объекта незавершенного строительства, расположенного на земельном участке	—
9.	Сведения о земельных участках (землях общего пользования, территории общего пользования), посредством которых обеспечивается доступ	Земли (земельные участки) общего пользования
10.	Иные сведения	—
4. Пояснения к сведениям об уточняемом земельном участке с кадастровым номером <u>67:25:0010411:139</u> :		
1.	—	

Сведения об образуемых земельных участках					
1. Сведения о характерных точках границ образуемого земельного участка _____ :ЗУ1 _____ : _____ обозначение земельного участка					
Система координат _____ МСК-67, зона 1 _____ Зона № _____ 1 _____					
Обозначение характерных точек границ	Координаты, м		Метод определения координат	Формулы, примененные для расчета средней квадратической погрешности определения координат характерных точек границ (Mt), с подставленными в такие формулы значениями и итоговые (вычисленные) значения Mt, м	Описание закрепления точки
	X	Y			
1	2	3	4	5	6
9	493 066,34	1 264 861,16	Метод спутниковых геодезических измерений (определений)	$\sqrt{(0,08^2 + 0,06^2)} = 0,10$	—
10	493 102,01	1 264 876,93			Временный межевой знак
11	493 091,65	1 264 898,12			
н12У	493 069,26	1 264 882,93			
н13У	493 062,53	1 264 870,55			—
9	493 066,34	1 264 861,16			
2. Сведения о частях границ образуемого земельного участка _____ :ЗУ1 _____ : _____ обозначение земельного участка					
Обозначение части границ		Горизонтальное проложение (S), м	Описание прохождения части границ	Сведения о согласовании местоположения границ (согласовано/спорное)	
от т.	до т.				
1	2	3	4	5	
9	10	39,00	—	согласовано	
10	11	23,59			
11	н12У	27,06			
н12У	н13У	14,09			
н13У	9	10,13			

3. Сведения о характеристиках образуемого земельного участка _____:ЗУ1_____:		
обозначение земельного участка		
№ п/п	Наименование характеристики земельного участка	Значение характеристики
1	2	3
1.	Адрес земельного участка	—
1.1.	Сведения о местоположении земельного участка (при отсутствии адреса) в структурированном в соответствии с федеральной информационной адресной системой виде	Российская Федерация, Смоленская область, Ярцевский м.о., Ярцево г, Мечтателей ул, д 23
1.2.	Дополнительные сведения о местоположении земельного участка	—
2.	Категория земель	Земли населенных пунктов
3.	Вид (виды) разрешенного использования	Для индивидуального жилищного строительства
3.1.	Дополнительные сведения об использовании земельного участка	—
4.	Реестровый номер границ территориальной зоны или в случае отсутствия такого реестрового номера ее индивидуальное обозначение (вид, тип, номер, индекс)	—
5.	Площадь земельного участка ± величина погрешности определения (вычисления) площади ($P \pm \Delta P$), м²	$736 \pm 9,00$
6.	Формула, примененная для вычисления предельной погрешности определения площади земельного участка, с подставленными значениями и итоговые (вычисленные) значения	$3,5*0,10*\sqrt{(736)} = 9$
7.	Предельный минимальный и максимальный размеры земельного участка (P_{\min} и (P_{\max}), м²	$P_{\min} = 400$ $P_{\max} = 1\ 200$
8.	Кадастровый или иной государственный учетный номер (инвентарный) объекта недвижимости, расположенного на образуемом земельном участке	—
9.	Кадастровые номера исходных земельных участков	—
9.1.	Кадастровый номер входящего в состав земельного участка, представляющего собой единое землепользование (номер контура многоконтурного земельного участка), преобразование которого осуществляется	—
9.2.	Кадастровые номера земельных участков, исключаемых из состава измененного (исходного) земельного участка, представляющего собой единое землепользование	—

1	2		3		
9.3.	Кадастровый или иной государственный учетный номер (инвентарный) объекта недвижимости, расположенного на измененном земельном участке		—		
10.	Условный номер земельного участка		—		
11.	Учетный номер проекта межевания территории		—		
12.	Дополнительные сведения об образовании земельного участка		—		
13.	Сведения о земельных участках (землях общего пользования, территории общего пользования), посредством которых обеспечивается доступ		Земли (земельные участки) общего пользования		
14.	Иные сведения		—		
4. Пояснения к сведениям об образуемом земельном участке :ЗУ1 : обозначение земельного участка					
1.	—				
1. Сведения о характерных точках границ образуемого земельного участка :ЗУ2 : обозначение земельного участка					
Система координат МСК-67, зона 1 Зона № 1					
Обоз- начение харак- терных точек границ	Координаты, м		Метод определения координат	Формулы, примененные для расчета средней квадратической погрешности определения координат характерных точек границ (Mt), с подставленными в такие формулы значениями и итоговые (вычисленные) значения Mt, м	Описание закрепления точки
	X	Y			
1	2	3	4	5	6
14	493 071,81	1 264 945,10	Метод спутниковых геодезических измерений (определений)	$\sqrt{(0,08^2 + 0,06^2)} = 0,10$	Временный межевой знак
15	493 084,29	1 264 916,96			—
н16У	493 113,37	1 264 931,51			
н17У	493 104,72	1 264 952,93			
14	493 071,81	1 264 945,10			Временный межевой знак

2. Сведения о частях границ образуемого земельного участка :ЗУ2				
обозначение земельного участка				
Обозначение части границ		Горизонтальное проложение (S), м	Описание прохождения части границ	Сведения о согласовании местоположения границ (согласовано/спорное)
от т.	до т.			
1	2	3	4	5
14	15	30,78	—	согласовано
15	н16У	32,52		
н16У	н17У	23,10		
н17У	14	33,83		
3. Сведения о характеристиках образуемого земельного участка :ЗУ2				
обозначение земельного участка				
№ п/п	Наименование характеристики земельного участка		Значение характеристики	
1	2		3	
1.	Адрес земельного участка		—	
1.1.	Сведения о местоположении земельного участка (при отсутствии адреса) в структурированном в соответствии с федеральной информационной адресной системой виде		Российская Федерация, Смоленская область, Ярцевский м.о., Ярцево г, Мечтателей ул, д 24	
1.2.	Дополнительные сведения о местоположении земельного участка		—	
2.	Категория земель		Земли населенных пунктов	
3.	Вид (виды) разрешенного использования		Для индивидуального жилищного строительства	
3.1.	Дополнительные сведения об использовании земельного участка		—	
4.	Реестровый номер границ территориальной зоны или в случае отсутствия такого реестрового номера ее индивидуальное обозначение (вид, тип, номер, индекс)		—	
5.	Площадь земельного участка ± величина погрешности определения (вычисления) площади ($P \pm \Delta P$), м²		886 ± 10,00	
6.	Формула, примененная для вычисления предельной погрешности определения площади земельного участка, с подставленными значениями и итоговые (вычисленные) значения		$3,5*0,10*\sqrt{(886)} = 10$	
7.	Предельный минимальный и максимальный размеры земельного участка (Рмин) и (Рмакс), м²		Рмин = 400 Рмакс = 1 200	

1	2	3
8.	Кадастровый или иной государственный учетный номер (инвентарный) объекта недвижимости, расположенного на образуемом земельном участке	—
9.	Кадастровые номера исходных земельных участков	—
9.1.	Кадастровый номер входящего в состав земельного участка, представляющего собой единое землепользование (номер контура многоконтурного земельного участка), преобразование которого осуществляется	—
9.2.	Кадастровые номера земельных участков, исключаемых из состава измененного (исходного) земельного участка, представляющего собой единое землепользование	—
9.3.	Кадастровый или иной государственный учетный номер (инвентарный) объекта недвижимости, расположенного на измененном земельном участке	—
10.	Условный номер земельного участка	—
11.	Учетный номер проекта межевания территории	—
12.	Дополнительные сведения об образовании земельного участка	—
13.	Сведения о земельных участках (землях общего пользования, территории общего пользования), посредством которых обеспечивается доступ	Земли (земельные участки) общего пользования
14.	Иные сведения	—

4. Пояснения к сведениям об образуемом земельном участке	:ЗУ2	:
	обозначение земельного участка	

1.	—
----	---

1. Сведения о характерных точках границ образуемого земельного участка	:ЗУЗ	:
обозначение земельного участка		

Система координат	МСК-67, зона 1	Зона №	1
-------------------	----------------	--------	---

Обозначение характерных точек границ	Координаты, м		Метод определения координат	Формулы, примененные для расчета средней квадратической погрешности определения координат характерных точек границ (Mt), с подставленными в такие формулы значениями и итоговые (вычисленные) значения Mt, м	Описание закрепления точки
	X	Y			

1	2	3	4	5	6
н18У	493 132,55	1 264 807,38	Метод спутниковых геодезических измерений (определений)	$\sqrt{(0,08^2 + 0,06^2)} = 0,10$	—
н19У	493 120,96	1 264 835,04			
н20У	493 085,47	1 264 820,17			
н21У	493 098,09	1 264 794,44			
н18У	493 132,55	1 264 807,38			

2. Сведения о частях границ образуемого земельного участка
:ЗУЗ
:

обозначение земельного участка

Обозначение части границ		Горизонтальное проложение (S), м	Описание прохождения части границ	Сведения о согласовании местоположения границ (согласовано/спорное)
от т.	до т.			
1	2	3	4	5
н18У	н19У	29,99	—	согласовано
н19У	н20У	38,48		
н20У	н21У	28,66		
н21У	н18У	36,81		

3. Сведения о характеристиках образуемого земельного участка
:ЗУЗ
:

обозначение земельного участка

№ п/п	Наименование характеристики земельного участка	Значение характеристики
1	2	3
1.	Адрес земельного участка	—
1.1.	Сведения о местоположении земельного участка (при отсутствии адреса) в структурированном в соответствии с федеральной информационной адресной системой виде	Российская Федерация, Смоленская область, Ярцевский м.о., Ярцево г, Северная ул, д 23
1.2.	Дополнительные сведения о местоположении земельного участка	—
2.	Категория земель	Земли населенных пунктов
3.	Вид (виды) разрешенного использования	Для индивидуального жилищного строительства
3.1.	Дополнительные сведения об использовании земельного участка	—

1	2	3
4.	Реестровый номер границ территориальной зоны или в случае отсутствия такого реестрового номера ее индивидуальное обозначение (вид, тип, номер, индекс)	—
5.	Площадь земельного участка ± величина погрешности определения (вычисления) площади ($P \pm \Delta P$), м²	1 102 ± 12,00
6.	Формула, примененная для вычисления предельной погрешности определения площади земельного участка, с подставленными значениями и итоговые (вычисленные) значения	$3,5 * 0,10 * \sqrt{(1\ 102)} = 12$
7.	Предельный минимальный и максимальный размеры земельного участка ($P_{\text{мин}}$ и $P_{\text{макс}}$), м²	$P_{\text{мин}} = 400$ $P_{\text{макс}} = 1\ 200$
8.	Кадастровый или иной государственный учетный номер (инвентарный) объекта недвижимости, расположенного на образуемом земельном участке	—
9.	Кадастровые номера исходных земельных участков	—
9.1.	Кадастровый номер входящего в состав земельного участка, представляющего собой единое землепользование (номер контура многоконтурного земельного участка), преобразование которого осуществляется	—
9.2.	Кадастровые номера земельных участков, исключаемых из состава измененного (исходного) земельного участка, представляющего собой единое землепользование	—
9.3.	Кадастровый или иной государственный учетный номер (инвентарный) объекта недвижимости, расположенного на измененном земельном участке	—
10.	Условный номер земельного участка	—
11.	Учетный номер проекта межевания территории	—
12.	Дополнительные сведения об образовании земельного участка	—
13.	Сведения о земельных участках (землях общего пользования, территории общего пользования), посредством которых обеспечивается доступ	Земли (земельные участки) общего пользования
14.	Иные сведения	—
4. Пояснения к сведениям об образуемом земельном участке <div> :ЗУЗ : </div> <div> обозначение земельного участка </div>		

1.					
1. Сведения о характерных точках границ образуемого земельного участка _____:ЗУ4_____:					
_____ обозначение земельного участка					
Система координат _____ МСК-67, зона 1 _____ Зона № _____ 1 _____					
Обоз- начение харак- терных точек границ	Координаты, м		Метод определения координат	Формулы, примененные для расчета средней квадратической погрешности определения координат характерных точек границ (Mt), с подставленными в такие формулы значениями и итоговые (вычисленные) значения Mt, м	Описание закрепления точки
	X	Y			
1	2	3	4	5	6
н22У	493 145,00	1 264 779,83	Метод спутниковых геодезических измерений (определений)	$\sqrt{(0,08^2 + 0,06^2)} = 0,10$	—
н18У	493 132,55	1 264 807,38			
н21У	493 098,09	1 264 794,44			
н23У	493 109,66	1 264 765,57			
н22У	493 145,00	1 264 779,83			
2. Сведения о частях границ образуемого земельного участка _____:ЗУ4_____:					
_____ обозначение земельного участка					
Обозначение части границ		Горизонтальное проложение (S), м	Описание прохождения части границ	Сведения о согласовании местоположения границ (согласовано/спорное)	
от т.	до т.				
1	2	3	4	5	
н22У	н18У	30,23	—	согласовано	
н18У	н21У	36,81			
н21У	н23У	31,10			
н23У	н22У	38,11			
3. Сведения о характеристиках образуемого земельного участка _____:ЗУ4_____:					
_____ обозначение земельного участка					
№ п/п	Наименование характеристики земельного участка		Значение характеристики		
1	2		3		

1	2	3
1.	Адрес земельного участка	—
1.1.	Сведения о местоположении земельного участка (при отсутствии адреса) в структурированном в соответствии с федеральной информационной адресной системой виде	Российская Федерация, Смоленская область, Ярцевский м.о., Ярцево г, Полевая ул, д 24
1.2.	Дополнительные сведения о местоположении земельного участка	—
2.	Категория земель	Земли населенных пунктов
3.	Вид (виды) разрешенного использования	Для индивидуального жилищного строительства
3.1.	Дополнительные сведения об использовании земельного участка	—
4.	Реестровый номер границ территориальной зоны или в случае отсутствия такого реестрового номера ее индивидуальное обозначение (вид, тип, номер, индекс)	—
5.	Площадь земельного участка \pm величина погрешности определения (вычисления) площади ($P \pm \Delta P$), м ²	1 148 \pm 12,00
6.	Формула, примененная для вычисления предельной погрешности определения площади земельного участка, с подставленными значениями и итоговые (вычисленные) значения	$3,5 \cdot 0,10 \cdot \sqrt{(1\ 148)} = 12$
7.	Предельный минимальный и максимальный размеры земельного участка ($P_{\text{мин}}$ и $P_{\text{макс}}$), м ²	$P_{\text{мин}} = 400$ $P_{\text{макс}} = 1\ 200$
8.	Кадастровый или иной государственный учетный номер (инвентарный) объекта недвижимости, расположенного на образуемом земельном участке	—
9.	Кадастровые номера исходных земельных участков	—
9.1.	Кадастровый номер входящего в состав земельного участка, представляющего собой единое землепользование (номер контура многоконтурного земельного участка), преобразование которого осуществляется	—
9.2.	Кадастровые номера земельных участков, исключаемых из состава измененного (исходного) земельного участка, представляющего собой единое землепользование	—
9.3.	Кадастровый или иной государственный учетный номер (инвентарный) объекта недвижимости, расположенного на измененном земельном участке	—

1	2		3		
10.	Условный номер земельного участка		—		
11.	Учетный номер проекта межевания территории		—		
12.	Дополнительные сведения об образовании земельного участка		—		
13.	Сведения о земельных участках (землях общего пользования, территории общего пользования), посредством которых обеспечивается доступ		Земли (земельные участки) общего пользования		
14.	Иные сведения		—		
4. Пояснения к сведениям об образуемом земельном участке _____:ЗУ4: _____: обозначение земельного участка					
1.	—				
1. Сведения о характерных точках границ образуемого земельного участка _____:ЗУ5: _____: обозначение земельного участка					
Система координат _____МСК-67, зона 1Зона № _____1					
Обозначение характерных точек границ	Координаты, м		Метод определения координат	Формулы, примененные для расчета средней квадратической погрешности определения координат характерных точек границ (Mt), с подставленными в такие формулы значениями и итоговые (вычисленные) значения Mt, м	Описание закрепления точки
	X	Y			
1	2	3	4	5	6
н24У	493 027,48	1 264 810,24	Метод спутниковых геодезических измерений (определений)	$\sqrt{(0,08^2 + 0,06^2)} = 0,10$	—
н25У	493 061,67	1 264 827,61			
н26У	493 050,42	1 264 853,90			
н27У	493 014,67	1 264 838,47			
н24У	493 027,48	1 264 810,24			

2. Сведения о частях границ образуемого земельного участка :ЗУ5				
обозначение земельного участка				
Обозначение части границ		Горизонтальное проложение (S), м	Описание прохождения части границ	Сведения о согласовании местоположения границ (согласовано/спорное)
от т.	до т.			
1	2	3	4	5
н24У	н25У	38,35	—	согласовано
н25У	н26У	28,60		
н26У	н27У	38,94		
н27У	н24У	31,00		
3. Сведения о характеристиках образуемого земельного участка :ЗУ5				
обозначение земельного участка				
№ п/п	Наименование характеристики земельного участка		Значение характеристики	
1	2		3	
1.	Адрес земельного участка		—	
1.1.	Сведения о местоположении земельного участка (при отсутствии адреса) в структурированном в соответствии с федеральной информационной адресной системой виде		Российская Федерация, Смоленская область, Ярцевский м.о., Ярцево г, Северная ул, д 22	
1.2.	Дополнительные сведения о местоположении земельного участка		—	
2.	Категория земель		Земли населенных пунктов	
3.	Вид (виды) разрешенного использования		Для индивидуального жилищного строительства	
3.1.	Дополнительные сведения об использовании земельного участка		—	
4.	Реестровый номер границ территориальной зоны или в случае отсутствия такого реестрового номера ее индивидуальное обозначение (вид, тип, номер, индекс)		—	
5.	Площадь земельного участка ± величина погрешности определения (вычисления) площади ($P \pm \Delta P$), м²		1 151 ± 12,00	
6.	Формула, примененная для вычисления предельной погрешности определения площади земельного участка, с подставленными значениями и итоговые (вычисленные) значения		$3,5 \cdot 0,10 \cdot \sqrt{(1\ 151)} = 12$	
7.	Предельный минимальный и максимальный размеры земельного участка (Рмин) и (Рмакс), м²		Рмин = 400 Рмакс = 1 200	

1	2	3
8.	Кадастровый или иной государственный учетный номер (инвентарный) объекта недвижимости, расположенного на образуемом земельном участке	—
9.	Кадастровые номера исходных земельных участков	—
9.1.	Кадастровый номер входящего в состав земельного участка, представляющего собой единое землепользование (номер контура многоконтурного земельного участка), преобразование которого осуществляется	—
9.2.	Кадастровые номера земельных участков, исключаемых из состава измененного (исходного) земельного участка, представляющего собой единое землепользование	—
9.3.	Кадастровый или иной государственный учетный номер (инвентарный) объекта недвижимости, расположенного на измененном земельном участке	—
10.	Условный номер земельного участка	—
11.	Учетный номер проекта межевания территории	—
12.	Дополнительные сведения об образовании земельного участка	—
13.	Сведения о земельных участках (землях общего пользования, территории общего пользования), посредством которых обеспечивается доступ	Земли (земельные участки) общего пользования
14.	Иные сведения	—

4. Пояснения к сведениям об образуемом земельном участке	:ЗУ5	:
	обозначение земельного участка	

1.	—
----	---

1. Сведения о характерных точках границ образуемого земельного участка	:ЗУ6	:
обозначение земельного участка		

Система координат	МСК-67, зона 1	Зона №	1
-------------------	----------------	--------	---

Обозначение характерных точек границ	Координаты, м		Метод определения координат	Формулы, примененные для расчета средней квадратической погрешности определения координат характерных точек границ (Mt), с подставленными в такие формулы значениями и итоговые (вычисленные) значения Mt, м	Описание закрепления точки
	X	Y			

1	2	3	4	5	6
н28У	492 997,83	1 264 781,71	Метод спутниковых геодезических измерений (определений)	$\sqrt{(0,08^2 + 0,06^2)} = 0,10$	—
н29У	493 010,28	1 264 753,69			
30	493 045,40	1 264 770,05			
31	493 032,85	1 264 798,39			
н28У	492 997,83	1 264 781,71			

2. Сведения о частях границ образуемого земельного участка

:ЗУ6

обозначение земельного участка

Обозначение части границ		Горизонтальное проложение (S), м	Описание прохождения части границ	Сведения о согласовании местоположения границ (согласовано/спорное)
от т.	до т.			
1	2	3	4	5
н28У	н29У	30,66	—	согласовано
н29У	30	38,74		
30	31	30,99		
31	н28У	38,79		

3. Сведения о характеристиках образуемого земельного участка

:ЗУ6

обозначение земельного участка

№ п/п	Наименование характеристики земельного участка	Значение характеристики
1	2	3
1.	Адрес земельного участка	—
1.1.	Сведения о местоположении земельного участка (при отсутствии адреса) в структурированном в соответствии с федеральной информационной адресной системой виде	Российская Федерация, Смоленская область, Ярцевский м.о., Ярцево г, Северная ул, д 19
1.2.	Дополнительные сведения о местоположении земельного участка	—
2.	Категория земель	Земли населенных пунктов
3.	Вид (виды) разрешенного использования	Для индивидуального жилищного строительства
3.1.	Дополнительные сведения об использовании земельного участка	—

1	2	3
4.	Реестровый номер границ территориальной зоны или в случае отсутствия такого реестрового номера ее индивидуальное обозначение (вид, тип, номер, индекс)	—
5.	Площадь земельного участка ± величина погрешности определения (вычисления) площади ($P \pm \Delta P$), м²	1 195 ± 12,00
6.	Формула, примененная для вычисления предельной погрешности определения площади земельного участка, с подставленными значениями и итоговые (вычисленные) значения	$3,5 * 0,10 * \sqrt{(1\ 195)} = 12$
7.	Предельный минимальный и максимальный размеры земельного участка ($P_{\text{мин}}$ и $P_{\text{макс}}$), м²	$P_{\text{мин}} = 400$ $P_{\text{макс}} = 1\ 200$
8.	Кадастровый или иной государственный учетный номер (инвентарный) объекта недвижимости, расположенного на образуемом земельном участке	—
9.	Кадастровые номера исходных земельных участков	—
9.1.	Кадастровый номер входящего в состав земельного участка, представляющего собой единое землепользование (номер контура многоконтурного земельного участка), преобразование которого осуществляется	—
9.2.	Кадастровые номера земельных участков, исключаемых из состава измененного (исходного) земельного участка, представляющего собой единое землепользование	—
9.3.	Кадастровый или иной государственный учетный номер (инвентарный) объекта недвижимости, расположенного на измененном земельном участке	—
10.	Условный номер земельного участка	—
11.	Учетный номер проекта межевания территории	—
12.	Дополнительные сведения об образовании земельного участка	—
13.	Сведения о земельных участках (землях общего пользования, территории общего пользования), посредством которых обеспечивается доступ	Земли (земельные участки) общего пользования
14.	Иные сведения	—
4. Пояснения к сведениям об образуемом земельном участке <div> <div>ЗУ6</div> <div>обозначение земельного участка</div> </div>		

1.					
1. Сведения о характерных точках границ образуемого земельного участка _____:ЗУ7_____:					
_____ обозначение земельного участка					
Система координат _____ МСК-67, зона 1 _____ Зона № _____ 1 _____					
Обоз- начение харак- терных точек границ	Координаты, м		Метод определения координат	Формулы, примененные для расчета средней квадратической погрешности определения координат характерных точек границ (Mt), с подставленными в такие формулы значениями и итоговые (вычисленные) значения Mt, м	Описание закрепления точки
	X	Y			
1	2	3	4	5	6
н32У	493 150,08	1 264 864,76	Метод спутниковых геодезических измерений (определений)	$\sqrt{(0,08^2 + 0,06^2)} = 0,10$	—
н33У	493 185,73	1 264 880,58			
34	493 173,36	1 264 908,48			
35	493 137,69	1 264 892,69			Временный межевой знак
н32У	493 150,08	1 264 864,76			—
2. Сведения о частях границ образуемого земельного участка _____:ЗУ7_____:					
_____ обозначение земельного участка					
Обозначение части границ		Горизонтальное проложение (S), м	Описание прохождения части границ	Сведения о согласовании местоположения границ (согласовано/спорное)	
от т.	до т.				
1	2	3	4	5	
н32У	н33У	39,00	—	согласовано	
н33У	34	30,52			
34	35	39,01			
35	н32У	30,55			
3. Сведения о характеристиках образуемого земельного участка _____:ЗУ7_____:					
_____ обозначение земельного участка					
№ п/п	Наименование характеристики земельного участка		Значение характеристики		
1	2		3		

1	2	3
1.	Адрес земельного участка	—
1.1.	Сведения о местоположении земельного участка (при отсутствии адреса) в структурированном в соответствии с федеральной информационной адресной системой виде	Российская Федерация, Смоленская область, Ярцевский м.о., Ярцево г, Северная ул, д 28
1.2.	Дополнительные сведения о местоположении земельного участка	—
2.	Категория земель	Земли населенных пунктов
3.	Вид (виды) разрешенного использования	Для индивидуального жилищного строительства
3.1.	Дополнительные сведения об использовании земельного участка	—
4.	Реестровый номер границ территориальной зоны или в случае отсутствия такого реестрового номера ее индивидуальное обозначение (вид, тип, номер, индекс)	—
5.	Площадь земельного участка \pm величина погрешности определения (вычисления) площади ($P \pm \Delta P$), м ²	1 191 \pm 12,00
6.	Формула, примененная для вычисления предельной погрешности определения площади земельного участка, с подставленными значениями и итоговые (вычисленные) значения	$3,5 \cdot 0,10 \cdot \sqrt{(1\ 191)} = 12$
7.	Предельный минимальный и максимальный размеры земельного участка ($P_{\text{мин}}$ и $P_{\text{макс}}$), м ²	$P_{\text{мин}} = 400$ $P_{\text{макс}} = 1\ 200$
8.	Кадастровый или иной государственный учетный номер (инвентарный) объекта недвижимости, расположенного на образуемом земельном участке	—
9.	Кадастровые номера исходных земельных участков	—
9.1.	Кадастровый номер входящего в состав земельного участка, представляющего собой единое землепользование (номер контура многоконтурного земельного участка), преобразование которого осуществляется	—
9.2.	Кадастровые номера земельных участков, исключаемых из состава измененного (исходного) земельного участка, представляющего собой единое землепользование	—
9.3.	Кадастровый или иной государственный учетный номер (инвентарный) объекта недвижимости, расположенного на измененном земельном участке	—

1	2		3		
10.	Условный номер земельного участка		—		
11.	Учетный номер проекта межевания территории		—		
12.	Дополнительные сведения об образовании земельного участка		—		
13.	Сведения о земельных участках (землях общего пользования, территории общего пользования), посредством которых обеспечивается доступ		Земли (земельные участки) общего пользования		
14.	Иные сведения		—		
4. Пояснения к сведениям об образуемом земельном участке _____:ЗУ7: _____: обозначение земельного участка					
1.	—				
1. Сведения о характерных точках границ образуемого земельного участка _____:ЗУ8: _____: обозначение земельного участка					
Система координат _____МСК-67, зона 1_____Зона № _____1_____					
Обозначение характерных точек границ	Координаты, м		Метод определения координат	Формулы, примененные для расчета средней квадратической погрешности определения координат характерных точек границ (Mt), с подставленными в такие формулы значениями и итоговые (вычисленные) значения Mt, м	Описание закрепления точки
	X	Y			
1	2	3	4	5	6
н36У	493 206,74	1 264 837,42	Метод спутниковых геодезических измерений (определений)	$\sqrt{(0,08^2 + 0,06^2)} = 0,10$	—
н37У	493 195,07	1 264 864,75			
н38У	493 157,91	1 264 850,46			
н39У	493 169,46	1 264 822,78			
н36У	493 206,74	1 264 837,42			

2. Сведения о частях границ образуемого земельного участка :ЗУ8				
обозначение земельного участка				
Обозначение части границ		Горизонтальное проложение (S), м	Описание прохождения части границ	Сведения о согласовании местоположения границ (согласовано/спорное)
от т.	до т.			
1	2	3	4	5
н36У	н37У	29,72	—	согласовано
н37У	н38У	39,81		
н38У	н39У	29,99		
н39У	н36У	40,05		
3. Сведения о характеристиках образуемого земельного участка :ЗУ8				
обозначение земельного участка				
№ п/п	Наименование характеристики земельного участка		Значение характеристики	
1	2		3	
1.	Адрес земельного участка		—	
1.1.	Сведения о местоположении земельного участка (при отсутствии адреса) в структурированном в соответствии с федеральной информационной адресной системой виде		Российская Федерация, Смоленская область, Ярцевский м.о., Ярцево г, Северная ул, д 27	
1.2.	Дополнительные сведения о местоположении земельного участка		—	
2.	Категория земель		Земли населенных пунктов	
3.	Вид (виды) разрешенного использования		Для индивидуального жилищного строительства	
3.1.	Дополнительные сведения об использовании земельного участка		—	
4.	Реестровый номер границ территориальной зоны или в случае отсутствия такого реестрового номера ее индивидуальное обозначение (вид, тип, номер, индекс)		—	
5.	Площадь земельного участка ± величина погрешности определения (вычисления) площади ($P \pm \Delta P$), м²		1 192 ± 12,00	
6.	Формула, примененная для вычисления предельной погрешности определения площади земельного участка, с подставленными значениями и итоговые (вычисленные) значения		3,5*0,10*√(1 192) = 12	
7.	Предельный минимальный и максимальный размеры земельного участка (Рмин) и (Рмакс), м²		Рмин = 400 Рмакс = 1 200	

1	2	3
8.	Кадастровый или иной государственный учетный номер (инвентарный) объекта недвижимости, расположенного на образуемом земельном участке	—
9.	Кадастровые номера исходных земельных участков	—
9.1.	Кадастровый номер входящего в состав земельного участка, представляющего собой единое землепользование (номер контура многоконтурного земельного участка), преобразование которого осуществляется	—
9.2.	Кадастровые номера земельных участков, исключаемых из состава измененного (исходного) земельного участка, представляющего собой единое землепользование	—
9.3.	Кадастровый или иной государственный учетный номер (инвентарный) объекта недвижимости, расположенного на измененном земельном участке	—
10.	Условный номер земельного участка	—
11.	Учетный номер проекта межевания территории	—
12.	Дополнительные сведения об образовании земельного участка	—
13.	Сведения о земельных участках (землях общего пользования, территории общего пользования), посредством которых обеспечивается доступ	Земли (земельные участки) общего пользования
14.	Иные сведения	—

4. Пояснения к сведениям об образуемом земельном участке	:ЗУ8	:
	обозначение земельного участка	

1.	—
----	---

1. Сведения о характерных точках границ образуемого земельного участка	:ЗУ9	:
	обозначение земельного участка	

Система координат	МСК-67, зона 1	Зона №	1
-------------------	----------------	--------	---

Обозначение характерных точек границ	Координаты, м		Метод определения координат	Формулы, примененные для расчета средней квадратической погрешности определения координат характерных точек границ (Mt), с подставленными в такие формулы значениями и итоговые (вычисленные) значения Mt, м	Описание закрепления точки
	X	Y			

1	2	3	4	5	6
н40У	493 181,10	1 264 794,90	Метод спутниковых геодезических измерений (определений)	$\sqrt{(0,08^2 + 0,06^2)} = 0,10$	—
н39У	493 169,46	1 264 822,78			
н18У	493 132,55	1 264 807,38			
н22У	493 145,00	1 264 779,83			
н40У	493 181,10	1 264 794,90			

2. Сведения о частях границ образуемого земельного участка
:ЗУ9
:

обозначение земельного участка

Обозначение части границ		Горизонтальное проложение (S), м	Описание прохождения части границ	Сведения о согласовании местоположения границ (согласовано/спорное)
от т.	до т.			
1	2	3	4	5
н40У	н39У	30,21	—	согласовано
н39У	н18У	39,99		
н18У	н22У	30,23		
н22У	н40У	39,12		

3. Сведения о характеристиках образуемого земельного участка
:ЗУ9
:

обозначение земельного участка

№ п/п	Наименование характеристики земельного участка	Значение характеристики
1	2	3
1.	Адрес земельного участка	—
1.1.	Сведения о местоположении земельного участка (при отсутствии адреса) в структурированном в соответствии с федеральной информационной адресной системой виде	Российская Федерация, Смоленская область, Ярцевский м.о., Ярцево г, Полевая ул, д 26
1.2.	Дополнительные сведения о местоположении земельного участка	—
2.	Категория земель	Земли населенных пунктов
3.	Вид (виды) разрешенного использования	Для индивидуального жилищного строительства
3.1.	Дополнительные сведения об использовании земельного участка	—

1	2	3
4.	Реестровый номер границ территориальной зоны или в случае отсутствия такого реестрового номера ее индивидуальное обозначение (вид, тип, номер, индекс)	—
5.	Площадь земельного участка ± величина погрешности определения (вычисления) площади ($P \pm \Delta P$), м²	1 195 ± 12,00
6.	Формула, примененная для вычисления предельной погрешности определения площади земельного участка, с подставленными значениями и итоговые (вычисленные) значения	$3,5 * 0,10 * \sqrt{(1\ 195)} = 12$
7.	Предельный минимальный и максимальный размеры земельного участка ($P_{\text{мин}}$ и $P_{\text{макс}}$), м²	$P_{\text{мин}} = 400$ $P_{\text{макс}} = 1\ 200$
8.	Кадастровый или иной государственный учетный номер (инвентарный) объекта недвижимости, расположенного на образуемом земельном участке	—
9.	Кадастровые номера исходных земельных участков	—
9.1.	Кадастровый номер входящего в состав земельного участка, представляющего собой единое землепользование (номер контура многоконтурного земельного участка), преобразование которого осуществляется	—
9.2.	Кадастровые номера земельных участков, исключаемых из состава измененного (исходного) земельного участка, представляющего собой единое землепользование	—
9.3.	Кадастровый или иной государственный учетный номер (инвентарный) объекта недвижимости, расположенного на измененном земельном участке	—
10.	Условный номер земельного участка	—
11.	Учетный номер проекта межевания территории	—
12.	Дополнительные сведения об образовании земельного участка	—
13.	Сведения о земельных участках (землях общего пользования, территории общего пользования), посредством которых обеспечивается доступ	Земли (земельные участки) общего пользования
14.	Иные сведения	—
4. Пояснения к сведениям об образуемом земельном участке <div style="display: flex; justify-content: space-between; align-items: center;"> :ЗУ9 : </div> <div style="text-align: center; margin-top: 5px;"> обозначение земельного участка </div>		

1.	—
----	---

Сведения об уточняемых земельных участках, необходимые для исправления реестровых ошибок в сведениях о местоположении их границ							
1. Сведения о характерных точках границ уточняемого земельного участка с кадастровым номером					67:25:0010412:239		
Система координат					МСК-67, зона 1		
					Зона № 1		
Обоз- начение харак- терных точек границ	Координаты, м				Метод определения координат	Формулы, примененные для расчета средней квадратической погрешности определения координат характерных точек границ (Mt), с подставленными в такие формулы значениями и итоговые (вычисленные) значения Mt, м	Описание закрепления точки
	содержатся в Едином государственном реестре недвижимости		определены в результате выполнения комплексных кадастровых работ				
	X	Y	X	Y			
1	2	3	4	5	6	7	8
н364У	—	—	492 939,35	1 265 018,58	Метод спутниковых геодезических измерений (определений)	$\sqrt{(0,08^2 + 0,06^2)} = 0,10$	—
н392У	—	—	492 950,15	1 265 023,41			
393	492 949,03	1 265 024,98	—	—		0,10	Временный межевой знак
н394У	—	—	492 923,90	1 265 081,18		$\sqrt{(0,08^2 + 0,06^2)} = 0,10$	—
395	492 923,46	1 265 081,01	492 923,46	1 265 081,01			Временный межевой знак
390	492 892,07	1 265 068,64	492 892,07	1 265 068,64			—
н7У	—	—	492 899,51	1 265 051,89			Временный межевой знак
4	492 901,13	1 265 048,24	492 901,13	1 265 048,24			—
383	492 915,92	1 265 049,77	492 915,92	1 265 049,77			Временный межевой знак
н382У	—	—	492 917,56	1 265 049,94			—
367	492 921,35	1 265 045,47	—	—		0,10	Временный межевой знак

1	2	3	4	5	6	7	8
370	492 928,12	1 265 040,12	—	—	Метод спутниковых геодезических измерений (определений)	0,10	Долговременный межевой знак
369	492 937,17	1 265 019,63	—	—			
н366У	—	—	492 922,25	1 265 045,81		$\sqrt{(0,08^2 + 0,06^2)} = 0,10$	—
н365У	—	—	492 929,72	1 265 040,13			
н364У	—	—	492 939,35	1 265 018,58			

2. Сведения о частях границ уточняемого земельного участка с кадастровым номером
67:25:0010412:239
:

Обозначение части границ		Горизонтальное проложение (S), м	Описание прохождения части границ	Сведения о согласовании местоположения границ (согласовано/спорное)
от т.	до т.			
1	2	3	4	5
н364У	н392У	11,83	—	согласовано
н392У	н394У	63,45		
н394У	395	0,47		
395	390	33,74		
390	н7У	18,33		
н7У	4	3,99		
4	383	14,87		
383	н382У	1,65		
н382У	н366У	6,25		
н366У	н365У	9,38		
н365У	н364У	23,60		

3. Сведения о характеристиках уточняемого земельного участка с кадастровым номером
67:25:0010412:239
:

№ п/п	Наименование характеристики	Значение характеристики
1	2	3
1.	Адрес земельного участка	—
1.1.	Сведения о местоположении земельного участка (при отсутствии адреса) в структурированном в соответствии с федеральной информационной адресной системой виде	Российская Федерация, Смоленская область, Ярцевский м.о., Ярцево г
1.2.	Дополнительные сведения о местоположении земельного участка	—

1	2				3			
2.	Площадь земельного участка ± величина погрешности определения (вычисления) площади (P ± ΔP), м²				1 366 ± 13,00			
3.	Формула, примененная для вычисления предельной погрешности определения площади земельного участка, с подставленными значениями и итоговые (вычисленные) значения				3,5*0,10*√(1 366) = 13			
4.	Площадь земельного участка согласно сведениям Единого государственного реестра недвижимости (Ркад), м²				1 366,00			
5.	Оценка расхождения P и Ркад (P - Ркад), м²				0			
6.	Предельный минимальный и максимальный размеры земельного участка (Рмин и Рмакс), м²				— —			
7.	Кадастровый или иной государственный учетный номер (инвентарный) здания, сооружения, объекта незавершенного строительства, расположенного на земельном участке				—			
8.	Вид (виды) разрешенного использования				Благоустройство территории			
8.1.	Дополнительные сведения об использовании земельного участка				—			
9.	Сведения о земельных участках (землях общего пользования, территории общего пользования), посредством которых обеспечивается доступ				Земли общего пользования			
10.	Иные сведения				Фактическое местоположение границ земельного участка не соответствует сведениям Единого государственного реестра недвижимости. В ходе комплексных кадастровых работ выявлена и исправлена реестровая ошибка.			
4. Пояснения к сведениям об уточняемом земельном участке с кадастровым номером					67:25:0010412:239 :			
1.					—			
1. Сведения о характерных точках границ уточняемого земельного участка с кадастровым номером					67:25:0010412:238 :			
Система координат					МСК-67, зона 1			
					Зона № 1			
Обозначение характерных точек границ	Координаты, м				Метод определения координат	Формулы, примененные для расчета средней квадратической погрешности определения координат характерных точек границ (Mt), с подставленными в такие формулы значениями и итоговые (вычисленные) значения Mt, м	Описание закрепления точки	
	содержатся в Едином государственном реестре недвижимости		определены в результате выполнения комплексных кадастровых работ					
	X	Y	X	Y				

1	2	3	4	5	6	7	8
н7У	—	—	492 899,51	1 265 051,89	Метод спутниковых геодезических измерений (определений)	$\sqrt{(0,08^2 + 0,06^2)} = 0,10$	—
4	492 901,13	1 265 048,24	—	—			Временный межевой знак
390	492 892,07	1 265 068,64	492 892,07	1 265 068,64			
391	492 837,98	1 265 044,60	—	—		0,10	
5	492 839,21	1 265 041,82	—	—			
н80У	—	—	492 835,42	1 265 047,55		$\sqrt{(0,08^2 + 0,06^2)} = 0,10$	—
н8У	—	—	492 838,08	1 265 041,56			
н7У	—	—	492 899,51	1 265 051,89			

2. Сведения о частях границ уточняемого земельного участка с кадастровым номером
67:25:0010412:238
:

Обозначение части границ		Горизонтальное проложение (S), м	Описание прохождения части границ	Сведения о согласовании местоположения границ (согласовано/спорное)
от т.	до т.			
1	2	3	4	5
н7У	390	18,33	—	согласовано
390	н80У	60,45		
н80У	н8У	6,55		
н8У	н7У	62,29		

3. Сведения о характеристиках уточняемого земельного участка с кадастровым номером
67:25:0010412:238
:

№ п/п	Наименование характеристики	Значение характеристики
1	2	3
1.	Адрес земельного участка	—
1.1.	Сведения о местоположении земельного участка (при отсутствии адреса) в структурированном в соответствии с федеральной информационной адресной системой виде	Российская Федерация, Смоленская область, Ярцевский р-н, Ярцево г
1.2.	Дополнительные сведения о местоположении земельного участка	—

1	2	3
2.	Площадь земельного участка ± величина погрешности определения (вычисления) площади ($P \pm \Delta P$), м²	751 ± 10,00
3.	Формула, примененная для вычисления предельной погрешности определения площади земельного участка, с подставленными значениями и итоговые (вычисленные) значения	$3,5*0,10*\sqrt{(751)} = 10$
4.	Площадь земельного участка согласно сведениям Единого государственного реестра недвижимости (Ркад), м²	751,00
5.	Оценка расхождения Р и Ркад ($P - P_{кад}$), м²	0
6.	Предельный минимальный и максимальный размеры земельного участка (Рмин и Рмакс), м²	— —
7.	Кадастровый или иной государственный учетный номер (инвентарный) здания, сооружения, объекта незавершенного строительства, расположенного на земельном участке	—
8.	Вид (виды) разрешенного использования	Благоустройство территории
8.1.	Дополнительные сведения об использовании земельного участка	—
9.	Сведения о земельных участках (землях общего пользования, территории общего пользования), посредством которых обеспечивается доступ	Земли общего пользования
10.	Иные сведения	Фактическое местоположение границ земельного участка не соответствует сведениям Единого государственного реестра недвижимости. В ходе комплексных кадастровых работ выявлена и исправлена реестровая ошибка.

4. Пояснения к сведениям об уточняемом земельном участке с кадастровым номером
67:25:0010412:238
:

1.	—
----	---

1. Сведения о характерных точках границ уточняемого земельного участка с кадастровым номером
67:25:0010412:226
:

Система координат
МСК-67, зона 1
Зона №
1

Обоз- начение харак- терных точек границ	Координаты, м				Метод определения координат	Формулы, примененные для расчета средней квадратической погрешности определения координат характерных точек границ (Mt), с подставленными в такие формулы значениями и итоговые (вычисленные) значения Mt, м	Описание закрепления точки
	содержатся в Едином государственном реестре недвижимости		определены в результате выполнения комплексных кадастровых работ				
	X	Y	X	Y			

1	2	3	4	5	6	7	8
165	493 065,38	1 264 531,00	493 065,38	1 264 531,00	Метод спутниковых геодезических измерений (определений)	$\sqrt{(0,08^2 + 0,06^2)} = 0,10$	столб забора
386	493 077,71	1 264 503,21	—	—		0,10	
н387У	—	—	493 078,04	1 264 503,05		$\sqrt{(0,08^2 + 0,06^2)} = 0,10$	—
н388У	—	—	493 094,65	1 264 510,41			
389	493 094,59	1 264 510,54	493 094,59	1 264 510,54			столб забора
166	493 082,50	1 264 538,60	493 082,50	1 264 538,60			
165	493 065,38	1 264 531,00	493 065,38	1 264 531,00			

2. Сведения о частях границ уточняемого земельного участка с кадастровым номером
67:25:0010412:226
:

Обозначение части границ		Горизонтальное проложение (S), м	Описание прохождения части границ	Сведения о согласовании местоположения границ (согласовано/спорное)
от т.	до т.			
1	2	3	4	5
165	н387У	30,68	—	согласовано
н387У	н388У	18,17		
н388У	389	0,14		
389	166	30,55		
166	165	18,73		

3. Сведения о характеристиках уточняемого земельного участка с кадастровым номером
67:25:0010412:226
:

№ п/п	Наименование характеристики	Значение характеристики
1	2	3
1.	Адрес земельного участка	Российская Федерация, Смоленская область, Ярцевский муниципальный район, Ярцевское городское поселение, г Ярцево, ул Халтурина, участок 46
1.1.	Сведения о местоположении земельного участка (при отсутствии адреса) в структурированном в соответствии с федеральной информационной адресной системой виде	—
1.2.	Дополнительные сведения о местоположении земельного участка	—

1	2	3
2.	Площадь земельного участка ± величина погрешности определения (вычисления) площади ($P \pm \Delta P$), м²	$566 \pm 8,00$
3.	Формула, примененная для вычисления предельной погрешности определения площади земельного участка, с подставленными значениями и итоговые (вычисленные) значения	$3,5*0,10*\sqrt{(566)} = 8$
4.	Площадь земельного участка согласно сведениям Единого государственного реестра недвижимости (Ркад), м²	566,00
5.	Оценка расхождения Р и Ркад ($P - P_{кад}$), м²	0
6.	Предельный минимальный и максимальный размеры земельного участка (Рмин и Рмакс), м²	— —
7.	Кадастровый или иной государственный учетный номер (инвентарный) здания, сооружения, объекта незавершенного строительства, расположенного на земельном участке	67:25:0010412:69; 67:25:0010412:90
8.	Вид (виды) разрешенного использования	под жилой дом
8.1.	Дополнительные сведения об использовании земельного участка	—
9.	Сведения о земельных участках (землях общего пользования, территории общего пользования), посредством которых обеспечивается доступ	Земли общего пользования
10.	Иные сведения	Фактическое местоположение границ земельного участка не соответствует сведениям Единого государственного реестра недвижимости. В ходе комплексных кадастровых работ выявлена и исправлена реестровая ошибка.

4. Пояснения к сведениям об уточняемом земельном участке с кадастровым номером 67:25:0010412:226 :

1.	—
----	---

1. Сведения о характерных точках границ уточняемого земельного участка с кадастровым номером 67:25:0010412:105 :
Система координат МСК-67, зона 1 Зона № 1

Обоз- начение харак- терных точек границ	Координаты, м				Метод определения координат	Формулы, примененные для расчета средней квадратической погрешности определения координат характерных точек границ (Mt), с подставленными в такие формулы значениями и итоговые (вычисленные) значения Mt, м	Описание закрепления точки
	содержатся в Едином государственном реестре недвижимости		определены в результате выполнения комплексных кадастровых работ				
	X	Y	X	Y			

1	2	3	4	5	6	7	8
н384У	—	—	493 079,77	1 264 832,96	Метод спутниковых геодезических измерений (определений)	$\sqrt{(0,08^2 + 0,06^2)} = 0,10$	—
н295У	—	—	493 114,58	1 264 848,60			
10	493 102,01	1 264 876,93	493 102,01	1 264 876,93			Временный межевой знак
9	493 066,34	1 264 861,16	493 066,34	1 264 861,16		0,10	—
385	493 078,82	1 264 833,05	—	—			
296	493 114,50	1 264 848,78	—	—			
н384У	—	—	493 079,77	1 264 832,96		$\sqrt{(0,08^2 + 0,06^2)} = 0,10$	

2. Сведения о частях границ уточняемого земельного участка с кадастровым номером
67:25:0010412:105
:

Обозначение части границ		Горизонтальное проложение (S), м	Описание прохождения части границ	Сведения о согласовании местоположения границ (согласовано/спорное)
от т.	до т.			
1	2	3	4	5
н384У	н295У	38,16	—	согласовано
н295У	10	30,99		
10	9	39,00		
9	н384У	31,23		

3. Сведения о характеристиках уточняемого земельного участка с кадастровым номером
67:25:0010412:105
:

№ п/п	Наименование характеристики	Значение характеристики
1	2	3
1.	Адрес земельного участка	—
1.1.	Сведения о местоположении земельного участка (при отсутствии адреса) в структурированном в соответствии с федеральной информационной адресной системой виде	215800, Российская Федерация, Смоленская область, Ярцевский р-н, Ярцево г, Северная ул
1.2.	Дополнительные сведения о местоположении земельного участка	—
2.	Площадь земельного участка ± величина погрешности определения (вычисления) площади (Р ± ΔР), м²	1 200 ± 12,00

1	2				3		
3.	Формула, примененная для вычисления предельной погрешности определения площади земельного участка, с подставленными значениями и итоговые (вычисленные) значения				3,5*0,10*√(1 200) = 12		
4.	Площадь земельного участка согласно сведениям Единого государственного реестра недвижимости (Ркад), м²				1 200,00		
5.	Оценка расхождения Р и Ркад (Р - Ркад), м²				0		
6.	Предельный минимальный и максимальный размеры земельного участка (Рмин и Рмакс), м²				Рмин = 400 Рмакс = 1 200		
7.	Кадастровый или иной государственный учетный номер (инвентарный) здания, сооружения, объекта незавершенного строительства, расположенного на земельном участке				67:25:0010412:219		
8.	Вид (виды) разрешенного использования				для индивидуального жилищного строительства		
8.1.	Дополнительные сведения об использовании земельного участка				—		
9.	Сведения о земельных участках (землях общего пользования, территории общего пользования), посредством которых обеспечивается доступ				Земли общего пользования		
10.	Иные сведения				Фактическое местоположение границ земельного участка не соответствует сведениям Единого государственного реестра недвижимости. В ходе комплексных кадастровых работ выявлена и исправлена реестровая ошибка.		
4. Пояснения к сведениям об уточняемом земельном участке с кадастровым номером					67:25:0010412:105 :		
1.	—						
1. Сведения о характерных точках границ уточняемого земельного участка с кадастровым номером					67:25:0010412:99 :		
Система координат					МСК-67, зона 1 Зона № 1		
Обозначение характерных точек границ	Координаты, м				Метод определения координат	Формулы, примененные для расчета средней квадратической погрешности определения координат характерных точек границ (Mt), с подставленными в такие формулы значениями и итоговые (вычисленные) значения Mt, м	Описание закрепления точки
	содержатся в Едином государственном реестре недвижимости		определены в результате выполнения комплексных кадастровых работ				
	X	Y	X	Y			
1	2	3	4	5	6	7	8

1	2	3	4	5	6	7	8
н366У	—	—	492 922,25	1 265 045,81	Метод спутниковых геодезических измерений (определений)	$\sqrt{(0,08^2 + 0,06^2)} = 0,10$	—
н382У	—	—	492 917,56	1 265 049,94			
383	492 915,92	1 265 049,77	492 915,92	1 265 049,77			Временный межевой знак
4	492 901,13	1 265 048,24	492 901,13	1 265 048,24			
3	492 904,47	1 265 037,97	492 904,47	1 265 037,97			
367	492 921,35	1 265 045,47	492 921,35	1 265 045,47		0,10	
н366У	—	—	492 922,25	1 265 045,81		$\sqrt{(0,08^2 + 0,06^2)} = 0,10$	—

2. Сведения о частях границ уточняемого земельного участка с кадастровым номером 67:25:0010412:99 :

Обозначение части границ		Горизонтальное проложение (S), м	Описание прохождения части границ	Сведения о согласовании местоположения границ (согласовано/спорное)
от т.	до т.			
1	2	3	4	5
н366У	н382У	6,25	—	согласовано
н382У	383	1,65		
383	4	14,87		
4	3	10,80		
3	н366У	19,43		

3. Сведения о характеристиках уточняемого земельного участка с кадастровым номером 67:25:0010412:99 :

№ п/п	Наименование характеристики	Значение характеристики
1	2	3
1.	Адрес земельного участка	—
1.1.	Сведения о местоположении земельного участка (при отсутствии адреса) в структурированном в соответствии с федеральной информационной адресной системой виде	215830, Российская Федерация, Смоленская область, Ярцевский р-н, Ярцево г, Цветочная ул, уч 14а
1.2.	Дополнительные сведения о местоположении земельного участка	—
2.	Площадь земельного участка ± величина погрешности определения (вычисления) площади (Р ± ΔР), м²	142 ± 4,00

1	2	3
3.	Формула, примененная для вычисления предельной погрешности определения площади земельного участка, с подставленными значениями и итоговые (вычисленные) значения	$3,5 \cdot 0,10 \cdot \sqrt{(142)} = 4$
4.	Площадь земельного участка согласно сведениям Единого государственного реестра недвижимости (Ркад), м²	135,00
5.	Оценка расхождения Р и Ркад (Р - Ркад), м²	7
6.	Предельный минимальный и максимальный размеры земельного участка (Рмин и Рмакс), м²	Рмин = 400 Рмакс = 1 200
7.	Кадастровый или иной государственный учетный номер (инвентарный) здания, сооружения, объекта незавершенного строительства, расположенного на земельном участке	—
8.	Вид (виды) разрешенного использования	для расширения территории индивидуального жилищного строительства
8.1.	Дополнительные сведения об использовании земельного участка	—
9.	Сведения о земельных участках (землях общего пользования, территории общего пользования), посредством которых обеспечивается доступ	Земли общего пользования
10.	Иные сведения	Фактическое местоположение границ земельного участка не соответствует сведениям Единого государственного реестра недвижимости. В ходе комплексных кадастровых работ выявлена и исправлена реестровая ошибка.

4. Пояснения к сведениям об уточняемом земельном участке с кадастровым номером	67:25:0010412:99	:
--	------------------	---

1.	
----	--

1. Сведения о характерных точках границ уточняемого земельного участка с кадастровым номером	67:25:0010412:98	:
--	------------------	---

Система координат	МСК-67, зона 1	Зона №	1
-------------------	----------------	--------	---

Обозначение характерных точек границ	Координаты, м				Метод определения координат	Формулы, примененные для расчета средней квадратической погрешности определения координат характерных точек границ (Mt), с подставленными в такие формулы значениями и итоговые (вычисленные) значения Mt, м	Описание закрепления точки
	содержатся в Едином государственном реестре недвижимости		определены в результате выполнения комплексных кадастровых работ				
	X	Y	X	Y			
1	2	3	4	5	6	7	8

1	2	3	4	5	6	7	8
352	493 226,94	1 264 768,38	493 226,94	1 264 768,38	Метод спутниковых геодезических измерений (определений)	$\sqrt{(0,08^2 + 0,06^2)} = 0,10$	—
351	493 233,64	1 264 771,34	493 233,64	1 264 771,34			Закрепление отсутствует
377	493 226,54	1 264 788,48	493 226,54	1 264 788,48			—
378	493 221,97	1 264 799,50	493 221,97	1 264 799,50			
379	493 185,63	1 264 783,77	493 185,63	1 264 783,77			
380	493 186,13	1 264 782,66	493 186,13	1 264 782,66			
381	493 194,60	1 264 763,74	493 194,60	1 264 763,74			
284	493 198,21	1 264 755,67	493 198,21	1 264 755,67			
н353У	—	—	493 209,59	1 264 760,69			
352	493 226,94	1 264 768,38	493 226,94	1 264 768,38			

2. Сведения о частях границ уточняемого земельного участка с кадастровым номером
67:25:0010412:98
:

Обозначение части границ		Горизонтальное проложение (S), м	Описание прохождения части границ	Сведения о согласовании местоположения границ (согласовано/спорное)
от т.	до т.			
1	2	3	4	5
352	351	7,32	—	согласовано
351	377	18,55		
377	378	11,93		
378	379	39,60		
379	380	1,22		
380	381	20,73		
381	284	8,84		
284	н353У	12,44		
н353У	352	18,98		

3. Сведения о характеристиках уточняемого земельного участка с кадастровым номером 67:25:0010412:98 :		
№ п/п	Наименование характеристики	Значение характеристики
1	2	3
1.	Адрес земельного участка	—
1.1.	Сведения о местоположении земельного участка (при отсутствии адреса) в структурированном в соответствии с федеральной информационной адресной системой виде	215800, Российская Федерация, Смоленская область, Ярцево г, Полевая ул
1.2.	Дополнительные сведения о местоположении земельного участка	—
2.	Площадь земельного участка ± величина погрешности определения (вычисления) площади ($P \pm \Delta P$), м²	1 200 ± 12,00
3.	Формула, примененная для вычисления предельной погрешности определения площади земельного участка, с подставленными значениями и итоговые (вычисленные) значения	$3,5 * 0,10 * \sqrt{(1\ 200)} = 12$
4.	Площадь земельного участка согласно сведениям Единого государственного реестра недвижимости (Ркад), м²	1 200,00
5.	Оценка расхождения Р и Ркад ($P - P_{кад}$), м²	0
6.	Предельный минимальный и максимальный размеры земельного участка (Рмин и Рмакс), м²	Рмин = — Рмакс = 600
7.	Кадастровый или иной государственный учетный номер (инвентарный) здания, сооружения, объекта незавершенного строительства, расположенного на земельном участке	—
8.	Вид (виды) разрешенного использования	для ведения огородничества
8.1.	Дополнительные сведения об использовании земельного участка	—
9.	Сведения о земельных участках (землях общего пользования, территории общего пользования), посредством которых обеспечивается доступ	Земли общего пользования
10.	Иные сведения	Фактическое местоположение границ земельного участка не соответствует сведениям Единого государственного реестра недвижимости. В ходе комплексных кадастровых работ выявлена и исправлена реестровая ошибка.
4. Пояснения к сведениям об уточняемом земельном участке с кадастровым номером 67:25:0010412:98 :		
1.	—	

1. Сведения о характерных точках границ уточняемого земельного участка с кадастровым номером						67:25:0010412:63		:
Система координат				МСК-67, зона 1				Зона № 1
Обоз- начение харак- терных точек границ	Координаты, м				Метод определения координат	Формулы, примененные для расчета средней квадратической погрешности определения координат характерных точек границ (Mt), с подставленными в такие формулы значениями и итоговые (вычисленные) значения Mt, м	Описание закрепления точки	
	содержатся в Едином государственном реестре недвижимости		определены в результате выполнения комплексных кадастровых работ					
	X	Y	X	Y				
1	2	3	4	5	6	7	8	
н1У	—	—	492 850,42	1 265 014,32	Метод спутниковых геодезических измерений (определений)	$\sqrt{(0,08^2 + 0,06^2)} = 0,10$	—	
2	492 887,99	1 265 030,65	492 887,99	1 265 030,65				
3	492 904,47	1 265 037,97	492 904,47	1 265 037,97				
4	492 901,13	1 265 048,24	492 901,13	1 265 048,24				
5	492 839,21	1 265 041,82	—	—		0,10	Временный межевой знак	
6	492 851,36	1 265 014,39	—	—				
н7У	—	—	492 899,51	1 265 051,89				
н8У	—	—	492 838,08	1 265 041,56		$\sqrt{(0,08^2 + 0,06^2)} = 0,10$	—	
н1У	—	—	492 850,42	1 265 014,32				
2. Сведения о частях границ уточняемого земельного участка с кадастровым номером						67:25:0010412:63		:
Обозначение части границ		Горизонтальное проложение (S), м	Описание прохождения части границ		Сведения о согласовании местоположения границ (согласовано/спорное)			
от т.	до т.							
1	2	3	4		5			
н1У	2	40,97	—		согласовано			
2	3	18,03						

1	2	3	4	5
3	4	10,80	—	согласовано
4	н7У	3,99		
н7У	н8У	62,29		
н8У	н1У	29,90		

3. Сведения о характеристиках уточняемого земельного участка с кадастровым номером 67:25:0010412:63 :

№ п/п	Наименование характеристики	Значение характеристики
1	2	3
1.	Адрес земельного участка	—
1.1.	Сведения о местоположении земельного участка (при отсутствии адреса) в структурированном в соответствии с федеральной информационной адресной системой виде	Российская Федерация, Смоленская область, Ярцевский р-н, Ярцево г, Тенистая ул
1.2.	Дополнительные сведения о местоположении земельного участка	—
2.	Площадь земельного участка ± величина погрешности определения (вычисления) площади ($P \pm \Delta P$), м²	$1\,340 \pm 13,00$
3.	Формула, примененная для вычисления предельной погрешности определения площади земельного участка, с подставленными значениями и итоговые (вычисленные) значения	$3,5 * 0,10 * \sqrt{(1\,340)} = 13$
4.	Площадь земельного участка согласно сведениям Единого государственного реестра недвижимости (Ркад), м²	1 200,00
5.	Оценка расхождения Р и Ркад ($P - P_{кад}$), м²	140
6.	Предельный минимальный и максимальный размеры земельного участка (Рмин и Рмакс), м²	Рмин = 400 Рмакс = 1 200
7.	Кадастровый или иной государственный учетный номер (инвентарный) здания, сооружения, объекта незавершенного строительства, расположенного на земельном участке	—
8.	Вид (виды) разрешенного использования	для индивидуального жилищного строительства
8.1.	Дополнительные сведения об использовании земельного участка	—
9.	Сведения о земельных участках (землях общего пользования, территории общего пользования), посредством которых обеспечивается доступ	Земли общего пользования
10.	Иные сведения	Фактическое местоположение границ земельного участка не соответствует сведениям Единого государственного реестра недвижимости. В ходе комплексных кадастровых работ выявлена и исправлена реестровая ошибка.

4. Пояснения к сведениям об уточняемом земельном участке с кадастровым номером 67:25:0010412:63 :

1.	—
----	---

1. Сведения о характерных точках границ уточняемого земельного участка с кадастровым номером 67:25:0010412:62 :

Система координат МСК-67, зона 1Зона № 1

Обоз- начение харак- терных точек границ	Координаты, м				Метод определения координат	Формулы, примененные для расчета средней квадратической погрешности определения координат характерных точек границ (Mt), с подставленными в такие формулы значениями и итоговые (вычисленные) значения Mt, м	Описание закрепления точки
	содержатся в Едином государственном реестре недвижимости		определены в результате выполнения комплексных кадастровых работ				
	X	Y	X	Y			
1	2	3	4	5	6	7	8
н265У	—	—	492 901,41	1 265 001,62	Метод спутниковых геодезических измерений (определений)	$\sqrt{(0,08^2 + 0,06^2)} = 0,10$	—
н364У	—	—	492 939,35	1 265 018,58			
н365У	—	—	492 929,72	1 265 040,13			
н366У	—	—	492 922,25	1 265 045,81			
367	492 921,35	1 265 045,47	492 921,35	1 265 045,47		0,10	Временный межевой знак
3	—	—	492 904,47	1 265 037,97		$\sqrt{(0,08^2 + 0,06^2)} = 0,10$	
2	492 887,99	1 265 030,65	492 887,99	1 265 030,65			—
368	492 900,14	1 265 003,22	—	—		0,30	
369	492 937,17	1 265 019,63	—	—		0,10	Долговременный межевой знак
370	492 928,12	1 265 040,12	—	—			
н265У	—	—	492 901,41	1 265 001,62		$\sqrt{(0,08^2 + 0,06^2)} = 0,10$	—

2. Сведения о частях границ уточняемого земельного участка с кадастровым номером				67:25:0010412:62		:
Обозначение части границ		Горизонтальное проложение (S), м	Описание прохождения части границ	Сведения о согласовании местоположения границ (согласовано/спорное)		
от т.	до т.					
1	2	3	4	5		
н265У	н364У	41,56	—	согласовано		
н364У	н365У	23,60				
н365У	н366У	9,38				
н366У	3	19,43				
3	2	18,03				
2	н265У	31,98				
3. Сведения о характеристиках уточняемого земельного участка с кадастровым номером				67:25:0010412:62		:
№ п/п	Наименование характеристики		Значение характеристики			
1	2		3			
1.	Адрес земельного участка		—			
1.1.	Сведения о местоположении земельного участка (при отсутствии адреса) в структурированном в соответствии с федеральной информационной адресной системой виде		Российская Федерация, Смоленская область, Ярцевский р-н, Ярцево г, Цветочная ул			
1.2.	Дополнительные сведения о местоположении земельного участка		—			
2.	Площадь земельного участка ± величина погрешности определения (вычисления) площади (Р ± ΔР), м²		1 314 ± 13,00			
3.	Формула, примененная для вычисления предельной погрешности определения площади земельного участка, с подставленными значениями и итоговые (вычисленные) значения		3,5*0,10*√(1 314) = 13			
4.	Площадь земельного участка согласно сведениям Единого государственного реестра недвижимости (Ркад), м²		1 200,00			
5.	Оценка расхождения Р и Ркад (Р - Ркад), м²		114			
6.	Предельный минимальный и максимальный размеры земельного участка (Рмин и Рмакс), м²		Рмин = 400 Рмакс = 1 200			
7.	Кадастровый или иной государственный учетный номер (инвентарный) здания, сооружения, объекта незавершенного строительства, расположенного на земельном участке		67:25:0010412:221			
8.	Вид (виды) разрешенного использования		для индивидуального жилищного строительства			
8.1.	Дополнительные сведения об использовании земельного участка		—			

1	2				3		
9.	Сведения о земельных участках (землях общего пользования, территории общего пользования), посредством которых обеспечивается доступ				Земли общего пользования		
10.	Иные сведения				Фактическое местоположение границ земельного участка не соответствует сведениям Единого государственного реестра недвижимости. В ходе комплексных кадастровых работ выявлена и исправлена реестровая ошибка.		
4. Пояснения к сведениям об уточняемом земельном участке с кадастровым номером 67:25:0010412:62 :							
1.	—						
1. Сведения о характерных точках границ уточняемого земельного участка с кадастровым номером 67:25:0010412:59 :							
Система координат МСК-67, зона 1 Зона № 1							
Обозначение характерных точек границ	Координаты, м				Метод определения координат	Формулы, примененные для расчета средней квадратической погрешности определения координат характерных точек границ (Mt), с подставленными в такие формулы значениями и итоговые (вычисленные) значения Mt, м	Описание закрепления точки
	содержатся в Едином государственном реестре недвижимости		определены в результате выполнения комплексных кадастровых работ				
	X	Y	X	Y			
1	2	3	4	5	6	7	8
н354У	—	—	493 022,95	1 264 626,00	Метод спутниковых геодезических измерений (определений)	$\sqrt{(0,08^2 + 0,06^2)} = 0,10$	—
н355У	—	—	493 035,48	1 264 598,81			
240	493 071,98	1 264 614,97	—	—		0,10	Временный межевой знак
270	493 059,53	1 264 643,11	—	—			
356	493 023,91	1 264 627,05	—	—			
247	493 036,07	1 264 599,06	493 036,07	1 264 599,06			
н249У	—	—	493 071,61	1 264 614,81		$\sqrt{(0,08^2 + 0,06^2)} = 0,10$	—

1	2	3	4	5	6	7	8
н268У	—	—	493 059,38	1 264 642,33	Метод спутниковых геодезических измерений (определений)	$\sqrt{(0,08^2 + 0,06^2)} = 0,10$	—
н357У	—	—	493 059,22	1 264 642,68			
н354У	—	—	493 022,95	1 264 626,00			

2. Сведения о частях границ уточняемого земельного участка с кадастровым номером 67:25:0010412:59 :

Обозначение части границ		Горизонтальное проложение (S), м	Описание прохождения части границ	Сведения о согласовании местоположения границ (согласовано/спорное)
от т.	до т.			
1	2	3	4	5
н354У	н355У	29,94	—	согласовано
н355У	247	0,64		
247	н249У	38,87		
н249У	н268У	30,12		
н268У	н357У	0,38		
н357У	н354У	39,92		

3. Сведения о характеристиках уточняемого земельного участка с кадастровым номером 67:25:0010412:59 :

№ п/п	Наименование характеристики	Значение характеристики
1	2	3
1.	Адрес земельного участка	—
1.1.	Сведения о местоположении земельного участка (при отсутствии адреса) в структурированном в соответствии с федеральной информационной адресной системой виде	Российская Федерация, Смоленская область, Ярцевский р-н, Ярцево г, Проселочная ул, д 29
1.2.	Дополнительные сведения о местоположении земельного участка	—
2.	Площадь земельного участка ± величина погрешности определения (вычисления) площади ($P \pm \Delta P$), м²	$1\,200 \pm 12,00$
3.	Формула, примененная для вычисления предельной погрешности определения площади земельного участка, с подставленными значениями и итоговые (вычисленные) значения	$3,5 * 0,10 * \sqrt{(1\,200)} = 12$
4.	Площадь земельного участка согласно сведениям Единого государственного реестра недвижимости (Ркад), м²	1 200,00
5.	Оценка расхождения Р и Ркад ($P - P_{кад}$), м²	0

1	2	3
6.	Предельный минимальный и максимальный размеры земельного участка (Рмин и Рмакс), м²	Рмин = 400 Рмакс = 1 200
7.	Кадастровый или иной государственный учетный номер (инвентарный) здания, сооружения, объекта незавершенного строительства, расположенного на земельном участке	67:25:0000000:212; 67:25:0010412:104
8.	Вид (виды) разрешенного использования	для индивидуального жилого дома
8.1.	Дополнительные сведения об использовании земельного участка	—
9.	Сведения о земельных участках (землях общего пользования, территории общего пользования), посредством которых обеспечивается доступ	Земли общего пользования
10.	Иные сведения	Фактическое местоположение границ земельного участка не соответствует сведениям Единого государственного реестра недвижимости. В ходе комплексных кадастровых работ выявлена и исправлена реестровая ошибка.

4. Пояснения к сведениям об уточняемом земельном участке с кадастровым номером 67:25:0010412:59 :

1.	—
----	---

1. Сведения о характерных точках границ уточняемого земельного участка с кадастровым номером 67:25:0010412:58 :
Система координат МСК-67, зона 1 Зона № 1

Обоз- начение харак- терных точек границ	Координаты, м				Метод определения координат	Формулы, примененные для расчета средней квадратической погрешности определения координат характерных точек границ (Mt), с подставленными в такие формулы значениями и итоговые (вычисленные) значения Mt, м	Описание закрепления точки
	содержатся в Едином государственном реестре недвижимости		определены в результате выполнения комплексных кадастровых работ				
	X	Y	X	Y			
1	2	3	4	5	6	7	8
283	493 210,82	1 264 727,33	493 210,82	1 264 727,33	Метод спутниковых геодезических измерений (определений)	$\sqrt{(0,08^2 + 0,06^2)} = 0,10$	Закрепление отсутствует
350	493 246,21	1 264 743,02	493 246,21	1 264 743,02			
351	493 233,64	1 264 771,34	493 233,64	1 264 771,34			
352	—	—	493 226,94	1 264 768,38			—

1	2	3	4	5	6	7	8
н353У	—	—	493 209,59	1 264 760,69	Метод спутниковых геодезических измерений (определений)	$\sqrt{(0,08^2 + 0,06^2)} = 0,10$	—
284	493 198,21	1 264 755,67	493 198,21	1 264 755,67			
283	493 210,82	1 264 727,33	493 210,82	1 264 727,33			Закрепление отсутствует

2. Сведения о частях границ уточняемого земельного участка с кадастровым номером
67:25:0010412:58
:

Обозначение части границ		Горизонтальное проложение (S), м	Описание прохождения части границ	Сведения о согласовании местоположения границ (согласовано/спорное)
от т.	до т.			
1	2	3	4	5
283	350	38,71	—	согласовано
350	351	30,98		
351	352	7,32		
352	н353У	18,98		
н353У	284	12,44		
284	283	31,02		

3. Сведения о характеристиках уточняемого земельного участка с кадастровым номером
67:25:0010412:58
:

№ п/п	Наименование характеристики	Значение характеристики
1	2	3
1.	Адрес земельного участка	—
1.1.	Сведения о местоположении земельного участка (при отсутствии адреса) в структурированном в соответствии с федеральной информационной адресной системой виде	Российская Федерация, Смоленская область, Ярцевский р-н, Ярцево г, Проселочная ул, д 52
1.2.	Дополнительные сведения о местоположении земельного участка	—
2.	Площадь земельного участка ± величина погрешности определения (вычисления) площади (Р ± ΔР), м²	1 200 ± 12,00
3.	Формула, примененная для вычисления предельной погрешности определения площади земельного участка, с подставленными значениями и итоговые (вычисленные) значения	3,5*0,10*√(1 200) = 12
4.	Площадь земельного участка согласно сведениям Единого государственного реестра недвижимости (Ркад), м²	1 200,00
5.	Оценка расхождения Р и Ркад (Р - Ркад), м²	0

1	2	3
6.	Предельный минимальный и максимальный размеры земельного участка (Р _{мин} и Р _{макс}), м ²	Р _{мин} = 200 Р _{макс} = 10 000
7.	Кадастровый или иной государственный учетный номер (инвентарный) здания, сооружения, объекта незавершенного строительства, расположенного на земельном участке	67:25:0010412:93
8.	Вид (виды) разрешенного использования	под ветеринарную поликлинику
8.1.	Дополнительные сведения об использовании земельного участка	—
9.	Сведения о земельных участках (землях общего пользования, территории общего пользования), посредством которых обеспечивается доступ	Земли общего пользования
10.	Иные сведения	Фактическое местоположение границ земельного участка не соответствует сведениям Единого государственного реестра недвижимости. В ходе комплексных кадастровых работ выявлена и исправлена реестровая ошибка.

4. Пояснения к сведениям об уточняемом земельном участке с кадастровым номером 67:25:0010412:58 :

1.	—
----	---

1. Сведения о характерных точках границ уточняемого земельного участка с кадастровым номером 67:25:0010412:40 :

Система координат МСК-67, зона 1 Зона № 1

Обоз- начение харак- терных точек границ	Координаты, м				Метод определения координат	Формулы, примененные для расчета средней квадратической погрешности определения координат характерных точек границ (Mt), с подставленными в такие формулы значениями и итоговые (вычисленные) значения Mt, м	Описание закрепления точки
	содержатся в Едином государственном реестре недвижимости		определены в результате выполнения комплексных кадастровых работ				
	X	Y	X	Y			
1	2	3	4	5	6	7	8
н274У	—	—	492 992,05	1 264 793,99	Метод спутниковых геодезических измерений (определений)	$\sqrt{(0,08^2 + 0,06^2)} = 0,10$	—
н288У	—	—	493 027,59	1 264 810,00			
н24У	—	—	493 027,48	1 264 810,24			
н27У	—	—	493 014,67	1 264 838,47			

1	2	3	4	5	6	7	8
174	492 978,92	1 264 822,63	—	—	Метод спутниковых геодезических измерений (определений)	0,10	—
272	492 991,48	1 264 794,29	—	—		0,30	
289	493 027,15	1 264 810,07	—	—			
290	493 014,58	1 264 838,42	493 014,58	1 264 838,42		$\sqrt{(0,08^2 + 0,06^2)} = 0,10$	
н179У	—	—	492 979,52	1 264 822,36			
н274У	—	—	492 992,05	1 264 793,99			

2. Сведения о частях границ уточняемого земельного участка с кадастровым номером
67:25:0010412:40
:

Обозначение части границ		Горизонтальное проложение (S), м	Описание прохождения части границ	Сведения о согласовании местоположения границ (согласовано/спорное)
от т.	до т.			
1	2	3	4	5
н274У	н288У	38,98	—	согласовано
н288У	н24У	0,26		
н24У	н27У	31,00		
н27У	290	0,10		
290	н179У	38,56		
н179У	н274У	31,01		

3. Сведения о характеристиках уточняемого земельного участка с кадастровым номером
67:25:0010412:40
:

№ п/п	Наименование характеристики	Значение характеристики
1	2	3
1.	Адрес земельного участка	—
1.1.	Сведения о местоположении земельного участка (при отсутствии адреса) в структурированном в соответствии с федеральной информационной адресной системой виде	215800, Российская Федерация, Смоленская область, Ярцевский р-н, Ярцево г, Северная ул
1.2.	Дополнительные сведения о местоположении земельного участка	—
2.	Площадь земельного участка ± величина погрешности определения (вычисления) площади (Р ± ΔР), м²	1 209 ± 12,00

1	2				3		
3.	Формула, примененная для вычисления предельной погрешности определения площади земельного участка, с подставленными значениями и итоговые (вычисленные) значения				3,5*0,10*√(1 209) = 12		
4.	Площадь земельного участка согласно сведениям Единого государственного реестра недвижимости (Ркад), м²				1 209,00		
5.	Оценка расхождения Р и Ркад (Р - Ркад), м²				0		
6.	Предельный минимальный и максимальный размеры земельного участка (Рмин и Рмакс), м²				Рмин = 400 Рмакс = 1 200		
7.	Кадастровый или иной государственный учетный номер (инвентарный) здания, сооружения, объекта незавершенного строительства, расположенного на земельном участке				67:25:0010412:94		
8.	Вид (виды) разрешенного использования				Под строительство индивидуального жилого дома		
8.1.	Дополнительные сведения об использовании земельного участка				—		
9.	Сведения о земельных участках (землях общего пользования, территории общего пользования), посредством которых обеспечивается доступ				Земли общего пользования		
10.	Иные сведения				Фактическое местоположение границ земельного участка не соответствует сведениям Единого государственного реестра недвижимости. В ходе комплексных кадастровых работ выявлена и исправлена реестровая ошибка.		
4. Пояснения к сведениям об уточняемом земельном участке с кадастровым номером					67:25:0010412:40 :		
1.	—						
1. Сведения о характерных точках границ уточняемого земельного участка с кадастровым номером					67:25:0010412:38 :		
Система координат					МСК-67, зона 1 Зона № 1		
Обозначение характерных точек границ	Координаты, м				Метод определения координат	Формулы, примененные для расчета средней квадратической погрешности определения координат характерных точек границ (Mt), с подставленными в такие формулы значениями и итоговые (вычисленные) значения Mt, м	Описание закрепления точки
	содержатся в Едином государственном реестре недвижимости		определены в результате выполнения комплексных кадастровых работ				
	X	Y	X	Y			
1	2	3	4	5	6	7	8

1	2	3	4	5	6	7	8
214	493 171,81	1 264 578,10	493 171,81	1 264 578,10	Метод спутниковых геодезических измерений (определений)	$\sqrt{(0,08^2 + 0,06^2)} = 0,10$	—
285	493 173,52	1 264 578,85	493 173,52	1 264 578,85			
286	493 161,19	1 264 606,83	493 161,19	1 264 606,83			
287	493 125,54	1 264 590,97	493 125,54	1 264 590,97			
211	493 137,41	1 264 562,78	493 137,41	1 264 562,78			
217	493 160,40	1 264 573,05	493 160,40	1 264 573,05			
н216У	—	—	493 171,54	1 264 577,98			
214	493 171,81	1 264 578,10	493 171,81	1 264 578,10			

2. Сведения о частях границ уточняемого земельного участка с кадастровым номером
67:25:0010412:38
:

Обозначение части границ		Горизонтальное проложение (S), м	Описание прохождения части границ	Сведения о согласовании местоположения границ (согласовано/спорное)
от т.	до т.			
1	2	3	4	5
214	285	1,87	—	согласовано
285	286	30,58		
286	287	39,02		
287	211	30,59		
211	217	25,18		
217	н216У	12,18		
н216У	214	0,30		

3. Сведения о характеристиках уточняемого земельного участка с кадастровым номером
67:25:0010412:38
:

№ п/п	Наименование характеристики	Значение характеристики
1	2	3

1	2	3
1.	Адрес земельного участка	—
1.1.	Сведения о местоположении земельного участка (при отсутствии адреса) в структурированном в соответствии с федеральной информационной адресной системой виде	215800, Российская Федерация, Смоленская область, Ярцевский р-н, Ярцево г, Проселочный пер, д 31
1.2.	Дополнительные сведения о местоположении земельного участка	—
2.	Площадь земельного участка \pm величина погрешности определения (вычисления) площади ($P \pm \Delta P$), м ²	$1\,200 \pm 12,00$
3.	Формула, примененная для вычисления предельной погрешности определения площади земельного участка, с подставленными значениями и итоговые (вычисленные) значения	$3,5*0,10*\sqrt{(1\,200)} = 12$
4.	Площадь земельного участка согласно сведениям Единого государственного реестра недвижимости (Ркад), м ²	1 200,00
5.	Оценка расхождения Р и Ркад ($P - P_{кад}$), м ²	0
6.	Предельный минимальный и максимальный размеры земельного участка ($P_{мин}$ и $P_{макс}$), м ²	$P_{мин} = 400$ $P_{макс} = 1\,200$
7.	Кадастровый или иной государственный учетный номер (инвентарный) здания, сооружения, объекта незавершенного строительства, расположенного на земельном участке	—
8.	Вид (виды) разрешенного использования	Под строительство индивидуального жилого дома
8.1.	Дополнительные сведения об использовании земельного участка	—
9.	Сведения о земельных участках (землях общего пользования, территории общего пользования), посредством которых обеспечивается доступ	Земли общего пользования
10.	Иные сведения	Фактическое местоположение границ земельного участка не соответствует сведениям Единого государственного реестра недвижимости. В ходе комплексных кадастровых работ выявлена и исправлена реестровая ошибка.
4. Пояснения к сведениям об уточняемом земельном участке с кадастровым номером		67:25:0010412:38 :
1.	—	

1. Сведения о характерных точках границ уточняемого земельного участка с кадастровым номером						67:25:0010412:36		:	
Система координат				МСК-67, зона 1				Зона №	1
Обоз- начение харак- терных точек границ	Координаты, м				Метод определения координат	Формулы, примененные для расчета средней квадратической погрешности определения координат характерных точек границ (Mt), с подставленными в такие формулы значениями и итоговые (вычисленные) значения Mt, м	Описание закрепления точки		
	содержатся в Едином государственном реестре недвижимости		определены в результате выполнения комплексных кадастровых работ						
	X	Y	X	Y					
1	2	3	4	5	6	7	8		
174	492 978,92	1 264 822,63	—	—	Метод спутниковых геодезических измерений (определений)	0,10	—		
255	493 014,58	1 264 838,43	—	—		0,30	Временный межевой знак		
254	493 002,02	1 264 866,76	—	—					
175	492 966,37	1 264 850,97	—	—		0,10	—		
н179У	—	—	492 979,52	1 264 822,36					
н27У	—	—	493 014,67	1 264 838,47					
н257У	—	—	493 002,61	1 264 866,43					
н279У	—	—	492 992,60	1 264 861,81					
н280У	—	—	492 992,33	1 264 862,41					
н281У	—	—	492 987,00	1 264 860,07					
н282У	—	—	492 987,28	1 264 859,40					
н180У	—	—	492 968,24	1 264 850,61		$\sqrt{(0,08^2 + 0,06^2)} = 0,10$			

1	2	3	4	5	6	7	8
174	492 978,92	1 264 822,63	—	—	Метод спутниковых геодезических измерений (определений)	0,10	—

2. Сведения о частях границ уточняемого земельного участка с кадастровым номером 67:25:0010412:36 :

Обозначение части границ		Горизонтальное проложение (S), м	Описание прохождения части границ	Сведения о согласовании местоположения границ (согласовано/спорное)
от т.	до т.			
1	2	3	4	5
н179У	н27У	38,67	—	согласовано
н27У	н257У	30,45		
н257У	н279У	11,02		
н279У	н280У	0,66		
н280У	н281У	5,82		
н281У	н282У	0,73		
н282У	н180У	20,97		
н180У	н179У	30,42		

3. Сведения о характеристиках уточняемого земельного участка с кадастровым номером 67:25:0010412:36 :

№ п/п	Наименование характеристики	Значение характеристики
1	2	3
1.	Адрес земельного участка	—
1.1.	Сведения о местоположении земельного участка (при отсутствии адреса) в структурированном в соответствии с федеральной информационной адресной системой виде	Российская Федерация, Смоленская область, Ярцевский р-н, Ярцево г, Мечтателей ул, д 19
1.2.	Дополнительные сведения о местоположении земельного участка	—
2.	Площадь земельного участка ± величина погрешности определения (вычисления) площади ($P \pm \Delta P$), м²	$1\,168 \pm 12,00$
3.	Формула, примененная для вычисления предельной погрешности определения площади земельного участка, с подставленными значениями и итоговые (вычисленные) значения	$3,5 * 0,10 * \sqrt{(1\,168)} = 12$
4.	Площадь земельного участка согласно сведениям Единого государственного реестра недвижимости (Ркад), м²	1 209,00
5.	Оценка расхождения Р и Ркад ($P - P_{кад}$), м²	41
6.	Предельный минимальный и максимальный размеры земельного участка ($P_{мин}$ и $P_{макс}$), м²	$P_{мин} = 400$ $P_{макс} = 1\,200$

1	2				3		
7.	Кадастровый или иной государственный учетный номер (инвентарный) здания, сооружения, объекта незавершенного строительства, расположенного на земельном участке				67:25:0010412:95		
8.	Вид (виды) разрешенного использования				Под строительство индивидуального жилого дома		
8.1.	Дополнительные сведения об использовании земельного участка				—		
9.	Сведения о земельных участках (землях общего пользования, территории общего пользования), посредством которых обеспечивается доступ				Земли общего пользования		
10.	Иные сведения				Фактическое местоположение границ земельного участка не соответствует сведениям Единого государственного реестра недвижимости. В ходе комплексных кадастровых работ выявлена и исправлена реестровая ошибка.		
4. Пояснения к сведениям об уточняемом земельном участке с кадастровым номером 67:25:0010412:36 :							
1.	—						
1. Сведения о характерных точках границ уточняемого земельного участка с кадастровым номером 67:25:0010412:34 :							
Система координат				МСК-67, зона 1		Зона № 1	
Обозначение характерных точек границ	Координаты, м				Метод определения координат	Формулы, примененные для расчета средней квадратической погрешности определения координат характерных точек границ (Mt), с подставленными в такие формулы значениями и итоговые (вычисленные) значения Mt, м	Описание закрепления точки
	содержатся в Едином государственном реестре недвижимости		определены в результате выполнения комплексных кадастровых работ				
	X	Y	X	Y			
1	2	3	4	5	6	7	8
275	493 033,34	1 264 894,81	493 033,34	1 264 894,81	Метод спутниковых геодезических измерений (определений)	$\sqrt{(0,08^2 + 0,06^2)} = 0,10$	Временный межевой знак
141	493 020,80	1 264 922,93	493 020,80	1 264 922,93			
n133У	—	—	492 985,71	1 264 907,41			—
131	492 985,42	1 264 907,28	492 985,42	1 264 907,28			Долговременный межевой знак
276	492 998,04	1 264 878,78	492 998,04	1 264 878,78			Временный межевой знак

1	2	3	4	5	6	7	8	
275	493 033,34	1 264 894,81	493 033,34	1 264 894,81	Метод спутниковых геодезических измерений (определений)	$\sqrt{(0,08^2 + 0,06^2)} = 0,10$	Временный межевой знак	
2. Сведения о частях границ уточняемого земельного участка с кадастровым номером					67:25:0010412:34			:
Обозначение части границ		Горизонтальное проложение (S), м	Описание прохождения части границ		Сведения о согласовании местоположения границ (согласовано/спорное)			
от т.	до т.							
1	2	3	4		5			
275	141	30,79	—		согласовано			
141	н133У	38,37						
н133У	131	0,32						
131	276	31,17						
276	275	38,77						
3. Сведения о характеристиках уточняемого земельного участка с кадастровым номером					67:25:0010412:34			:
№ п/п	Наименование характеристики				Значение характеристики			
1	2				3			
1.	Адрес земельного участка				—			
1.1.	Сведения о местоположении земельного участка (при отсутствии адреса) в структурированном в соответствии с федеральной информационной адресной системой виде				Российская Федерация, Смоленская область, Ярцевский р-н, Ярцево г, Мечтателей ул, д 22			
1.2.	Дополнительные сведения о местоположении земельного участка				—			
2.	Площадь земельного участка ± величина погрешности определения (вычисления) площади (Р ± ΔР), м²				1 200 ± 12,00			
3.	Формула, примененная для вычисления предельной погрешности определения площади земельного участка, с подставленными значениями и итоговые (вычисленные) значения				$3,5*0,10*\sqrt{(1\ 200)} = 12$			
4.	Площадь земельного участка согласно сведениям Единого государственного реестра недвижимости (Ркад), м²				1 200,00			
5.	Оценка расхождения Р и Ркад (Р - Ркад), м²				0			
6.	Предельный минимальный и максимальный размеры земельного участка (Рмин и Рмакс), м²				Рмин = 400 Рмакс = 1 200			
7.	Кадастровый или иной государственный учетный номер (инвентарный) здания, сооружения, объекта незавершенного строительства, расположенного на земельном участке				67:25:0010412:232			

1	2				3		
8.	Вид (виды) разрешенного использования				Для строительство индивидуального жилого дома		
8.1.	Дополнительные сведения об использовании земельного участка				—		
9.	Сведения о земельных участках (землях общего пользования, территории общего пользования), посредством которых обеспечивается доступ				Земли общего пользования		
10.	Иные сведения				Фактическое местоположение границ земельного участка не соответствует сведениям Единого государственного реестра недвижимости. В ходе комплексных кадастровых работ выявлена и исправлена реестровая ошибка.		
4. Пояснения к сведениям об уточняемом земельном участке с кадастровым номером 67:25:0010412:34 :							
1.	—						
1. Сведения о характерных точках границ уточняемого земельного участка с кадастровым номером 67:25:0010412:33 :							
Система координат МСК-67, зона 1 Зона № 1							
Обозначение характерных точек границ	Координаты, м				Метод определения координат	Формулы, примененные для расчета средней квадратической погрешности определения координат характерных точек границ (Mt), с подставленными в такие формулы значениями и итоговые (вычисленные) значения Mt, м	Описание закрепления точки
	содержатся в Едином государственном реестре недвижимости		определены в результате выполнения комплексных кадастровых работ				
	X	Y	X	Y			
1	2	3	4	5	6	7	8
174	492 978,92	1 264 822,63	—	—	Метод спутниковых геодезических измерений (определений)	0,10	—
177	492 943,26	1 264 806,82	—	—		0,30	
271	492 955,81	1 264 778,49	—	—			
272	492 991,48	1 264 794,29	—	—			
н273У	—	—	492 956,30	1 264 777,55		$\sqrt{(0,08^2 + 0,06^2)} = 0,10$	
н274У	—	—	492 992,05	1 264 793,99			

1	2	3	4	5	6	7	8
н179У	—	—	492 979,52	1 264 822,36	Метод спутниковых геодезических измерений (определений)	$\sqrt{(0,08^2 + 0,06^2)} = 0,10$	—
н178У	—	—	492 943,36	1 264 806,07			
174	492 978,92	1 264 822,63	—	—		0,10	

2. Сведения о частях границ уточняемого земельного участка с кадастровым номером 67:25:0010412:33 :

Обозначение части границ		Горизонтальное проложение (S), м	Описание прохождения части границ	Сведения о согласовании местоположения границ (согласовано/спорное)
от т.	до т.			
1	2	3	4	5
н273У	н274У	39,35	—	согласовано
н274У	н179У	31,01		
н179У	н178У	39,66		
н178У	н273У	31,32		

3. Сведения о характеристиках уточняемого земельного участка с кадастровым номером 67:25:0010412:33 :

№ п/п	Наименование характеристики	Значение характеристики
1	2	3
1.	Адрес земельного участка	—
1.1.	Сведения о местоположении земельного участка (при отсутствии адреса) в структурированном в соответствии с федеральной информационной адресной системой виде	Российская Федерация, Смоленская область, Ярцевский р-н, Ярцево г, Северная ул, д 18
1.2.	Дополнительные сведения о местоположении земельного участка	—
2.	Площадь земельного участка \pm величина погрешности определения (вычисления) площади ($P \pm \Delta P$), м ²	$1\,231 \pm 12,00$
3.	Формула, примененная для вычисления предельной погрешности определения площади земельного участка, с подставленными значениями и итоговые (вычисленные) значения	$3,5 \cdot 0,10 \cdot \sqrt{(1\,231)} = 12$
4.	Площадь земельного участка согласно сведениям Единого государственного реестра недвижимости (Ркад), м ²	1 209,00
5.	Оценка расхождения Р и Ркад ($P - P_{кад}$), м ²	22
6.	Предельный минимальный и максимальный размеры земельного участка (Рмин и Рмакс), м ²	Рмин = 400 Рмакс = 1 200

1	2				3		
7.	Кадастровый или иной государственный учетный номер (инвентарный) здания, сооружения, объекта незавершенного строительства, расположенного на земельном участке				67:25:0010412:92		
8.	Вид (виды) разрешенного использования				Под строительство индивидуального жилого дома		
8.1.	Дополнительные сведения об использовании земельного участка				—		
9.	Сведения о земельных участках (землях общего пользования, территории общего пользования), посредством которых обеспечивается доступ				Земли общего пользования		
10.	Иные сведения				Фактическое местоположение границ земельного участка не соответствует сведениям Единого государственного реестра недвижимости. В ходе комплексных кадастровых работ выявлена и исправлена реестровая ошибка.		
4. Пояснения к сведениям об уточняемом земельном участке с кадастровым номером					67:25:0010412:33 :		
1.	—						
1. Сведения о характерных точках границ уточняемого земельного участка с кадастровым номером					67:25:0010412:32 :		
Система координат МСК-67, зона 1					Зона № 1		
Обоз- начение харак- терных точек границ	Координаты, м				Метод определения координат	Формулы, примененные для расчета средней квадратической погрешности определения координат характерных точек границ (Mt), с подставленными в такие формулы значениями и итоговые (вычисленные) значения Mt, м	Описание закрепления точки
	содержатся в Едином государственном реестре недвижимости		определены в результате выполнения комплексных кадастровых работ				
	X	Y	X	Y			
1	2	3	4	5	6	7	8
н239У	—	—	493 107,49	1 264 630,09	Метод спутниковых геодезических измерений (определений)	$\sqrt{(0,08^2 + 0,06^2)} = 0,10$	—
н266У	—	—	493 107,42	1 264 630,24			
н267У	—	—	493 095,35	1 264 658,68			
н268У	—	—	493 059,38	1 264 642,33			
н249У	—	—	493 071,61	1 264 614,81			

1	2	3	4	5	6	7	8
238	493 107,64	1 264 630,75	—	—	Метод спутниковых геодезических измерений (определений)	0,10	—
269	493 095,19	1 264 658,89	—	—		0,30	
270	493 059,53	1 264 643,11	—	—		0,10	Временный межевой знак
240	493 071,98	1 264 614,97	493 071,98	1 264 614,97		$\sqrt{(0,08^2 + 0,06^2)} = 0,10$	
н239У	—	—	493 107,49	1 264 630,09			—

2. Сведения о частях границ уточняемого земельного участка с кадастровым номером
67:25:0010412:32
:

Обозначение части границ		Горизонтальное проложение (S), м	Описание прохождения части границ	Сведения о согласовании местоположения границ (согласовано/спорное)
от т.	до т.			
1	2	3	4	5
н239У	н266У	0,17	—	согласовано
н266У	н267У	30,90		
н267У	н268У	39,51		
н268У	н249У	30,12		
н249У	240	0,40		
240	н239У	38,60		

3. Сведения о характеристиках уточняемого земельного участка с кадастровым номером
67:25:0010412:32
:

№ п/п	Наименование характеристики	Значение характеристики
1	2	3
1.	Адрес земельного участка	—
1.1.	Сведения о местоположении земельного участка (при отсутствии адреса) в структурированном в соответствии с федеральной информационной адресной системой виде	Российская Федерация, Смоленская область, Ярцевский р-н, Ярцево г, Проселочная ул, д 31
1.2.	Дополнительные сведения о местоположении земельного участка	—
2.	Площадь земельного участка ± величина погрешности определения (вычисления) площади (Р ± ΔР), м²	1 200 ± 12,00

1	2				3		
3.	Формула, примененная для вычисления предельной погрешности определения площади земельного участка, с подставленными значениями и итоговые (вычисленные) значения				3,5*0,10*√(1 200) = 12		
4.	Площадь земельного участка согласно сведениям Единого государственного реестра недвижимости (Ркад), м²				1 200,00		
5.	Оценка расхождения Р и Ркад (Р - Ркад), м²				0		
6.	Предельный минимальный и максимальный размеры земельного участка (Рмин и Рмакс), м²				Рмин = 400 Рмакс = 1 200		
7.	Кадастровый или иной государственный учетный номер (инвентарный) здания, сооружения, объекта незавершенного строительства, расположенного на земельном участке				67:25:0010412:73		
8.	Вид (виды) разрешенного использования				под индивидуальный жилой дом		
8.1.	Дополнительные сведения об использовании земельного участка				—		
9.	Сведения о земельных участках (землях общего пользования, территории общего пользования), посредством которых обеспечивается доступ				Земли общего пользования		
10.	Иные сведения				Фактическое местоположение границ земельного участка не соответствует сведениям Единого государственного реестра недвижимости. В ходе комплексных кадастровых работ выявлена и исправлена реестровая ошибка.		
4. Пояснения к сведениям об уточняемом земельном участке с кадастровым номером					67:25:0010412:32 :		
1.	—						
1. Сведения о характерных точках границ уточняемого земельного участка с кадастровым номером					67:25:0010412:31 :		
Система координат					МСК-67, зона 1 Зона № 1		
Обозначение характерных точек границ	Координаты, м				Метод определения координат	Формулы, примененные для расчета средней квадратической погрешности определения координат характерных точек границ (Mt), с подставленными в такие формулы значениями и итоговые (вычисленные) значения Mt, м	Описание закрепления точки
	содержатся в Едином государственном реестре недвижимости		определены в результате выполнения комплексных кадастровых работ				
	X	Y	X	Y			
1	2	3	4	5	6	7	8

1	2	3	4	5	6	7	8
261	492 851,37	1 265 014,40	—	—	Метод спутниковых геодезических измерений (определений)	0,10	—
262	492 863,56	1 264 987,03	—	—			
263	492 900,14	1 265 003,23	—	—			
264	492 887,99	1 265 030,66	—	—			
н1У	—	—	492 850,42	1 265 014,32		$\sqrt{(0,08^2 + 0,06^2)} = 0,10$	
н77У	—	—	492 863,50	1 264 985,05			
н265У	—	—	492 901,41	1 265 001,62			
2	—	—	492 887,99	1 265 030,65			
261	492 851,37	1 265 014,40	—	—		0,10	

2. Сведения о частях границ уточняемого земельного участка с кадастровым номером
67:25:0010412:31
:

Обозначение части границ		Горизонтальное проложение (S), м	Описание прохождения части границ	Сведения о согласовании местоположения границ (согласовано/спорное)
от т.	до т.			
1	2	3	4	5
н1У	н77У	32,06	—	согласовано
н77У	н265У	41,37		
н265У	2	31,98		
2	н1У	40,97		

3. Сведения о характеристиках уточняемого земельного участка с кадастровым номером
67:25:0010412:31
:

№ п/п	Наименование характеристики	Значение характеристики
1	2	3

1	2	3
1.	Адрес земельного участка	—
1.1.	Сведения о местоположении земельного участка (при отсутствии адреса) в структурированном в соответствии с федеральной информационной адресной системой виде	Российская Федерация, Смоленская область, Ярцевский р-н, Ярцево г, Цветочная ул, д 12
1.2.	Дополнительные сведения о местоположении земельного участка	—
2.	Площадь земельного участка \pm величина погрешности определения (вычисления) площади ($P \pm \Delta P$), м ²	$1\,318 \pm 13,00$
3.	Формула, примененная для вычисления предельной погрешности определения площади земельного участка, с подставленными значениями и итоговые (вычисленные) значения	$3,5*0,10*\sqrt{(1\,318)} = 13$
4.	Площадь земельного участка согласно сведениям Единого государственного реестра недвижимости (Ркад), м ²	1 200,00
5.	Оценка расхождения Р и Ркад ($P - P_{кад}$), м ²	118
6.	Предельный минимальный и максимальный размеры земельного участка ($P_{мин}$ и $P_{макс}$), м ²	$P_{мин} = 400$ $P_{макс} = 1\,200$
7.	Кадастровый или иной государственный учетный номер (инвентарный) здания, сооружения, объекта незавершенного строительства, расположенного на земельном участке	67:25:0010412:236
8.	Вид (виды) разрешенного использования	Для индивидуального жилищного строительства
8.1.	Дополнительные сведения об использовании земельного участка	—
9.	Сведения о земельных участках (землях общего пользования, территории общего пользования), посредством которых обеспечивается доступ	Земли общего пользования
10.	Иные сведения	Фактическое местоположение границ земельного участка не соответствует сведениям Единого государственного реестра недвижимости. В ходе комплексных кадастровых работ выявлена и исправлена реестровая ошибка.
4. Пояснения к сведениям об уточняемом земельном участке с кадастровым номером		67:25:0010412:31 :
1.	—	

1. Сведения о характерных точках границ уточняемого земельного участка с кадастровым номером						67:25:0010412:30		:	
Система координат				МСК-67, зона 1				Зона №	1
Обоз- начение харак- терных точек границ	Координаты, м				Метод определения координат	Формулы, примененные для расчета средней квадратической погрешности определения координат характерных точек границ (Mt), с подставленными в такие формулы значениями и итоговые (вычисленные) значения Mt, м	Описание закрепления точки		
	содержатся в Едином государственном реестре недвижимости		определены в результате выполнения комплексных кадастровых работ						
	X	Y	X	Y					
1	2	3	4	5	6	7	8		
н171У	—	—	493 053,35	1 264 655,43	Метод спутниковых геодезических измерений (определений)	$\sqrt{(0,08^2 + 0,06^2)} = 0,10$	—		
н260У	—	—	493 088,70	1 264 670,87					
н194У	—	—	493 088,18	1 264 672,82					
н158У	—	—	493 075,71	1 264 701,43					
153	493 040,14	1 264 685,29	493 040,14	1 264 685,29		0,10	Закрепление отсутствует		
172	493 052,58	1 264 657,23	493 052,58	1 264 657,23					
192	493 088,78	1 264 673,31	—	—					
159	493 076,23	1 264 701,67	—	—		$\sqrt{(0,08^2 + 0,06^2)} = 0,10$	—		
н171У	—	—	493 053,35	1 264 655,43					
2. Сведения о частях границ уточняемого земельного участка с кадастровым номером						67:25:0010412:30		:	
Обозначение части границ		Горизонтальное проложение (S), м	Описание прохождения части границ		Сведения о согласовании местоположения границ (согласовано/спорное)				
от т.	до т.								
1	2	3	4		5				
н171У	н260У	38,57	—		согласовано				
н260У	н194У	2,02							

1	2	3	4	5
н194У	н158У	31,21	—	согласовано
н158У	153	39,06		
153	172	30,69		
172	н171У	1,96		

3. Сведения о характеристиках уточняемого земельного участка с кадастровым номером 67:25:0010412:30 :

№ п/п	Наименование характеристики	Значение характеристики
1	2	3
1.	Адрес земельного участка	—
1.1.	Сведения о местоположении земельного участка (при отсутствии адреса) в структурированном в соответствии с федеральной информационной адресной системой виде	Российская Федерация, Смоленская область, Ярцевский р-н, Ярцево г, Проселочная ул, д 44
1.2.	Дополнительные сведения о местоположении земельного участка	—
2.	Площадь земельного участка ± величина погрешности определения (вычисления) площади ($P \pm \Delta P$), м²	$1\,282 \pm 13,00$
3.	Формула, примененная для вычисления предельной погрешности определения площади земельного участка, с подставленными значениями и итоговые (вычисленные) значения	$3,5 * 0,10 * \sqrt{(1\,282)} = 13$
4.	Площадь земельного участка согласно сведениям Единого государственного реестра недвижимости (Ркад), м²	1 222,00
5.	Оценка расхождения Р и Ркад ($P - P_{кад}$), м²	60
6.	Предельный минимальный и максимальный размеры земельного участка (Рмин и Рмакс), м²	Рмин = 400 Рмакс = 1 200
7.	Кадастровый или иной государственный учетный номер (инвентарный) здания, сооружения, объекта незавершенного строительства, расположенного на земельном участке	67:25:0000000:212; 67:25:0010412:87
8.	Вид (виды) разрешенного использования	Для индивидуального жилищного строительства
8.1.	Дополнительные сведения об использовании земельного участка	—
9.	Сведения о земельных участках (землях общего пользования, территории общего пользования), посредством которых обеспечивается доступ	Земли общего пользования
10.	Иные сведения	Фактическое местоположение границ земельного участка не соответствует сведениям Единого государственного реестра недвижимости. В ходе комплексных кадастровых работ выявлена и исправлена реестровая ошибка.

4. Пояснения к сведениям об уточняемом земельном участке с кадастровым номером

67:25:0010412:30

:

1.	—
----	---

1. Сведения о характерных точках границ уточняемого земельного участка с кадастровым номером

67:25:0010412:27

:

Система координат

МСК-67, зона 1

Зона №

1

Обоз- начение харак- терных точек границ	Координаты, м				Метод определения координат	Формулы, примененные для расчета средней квадратической погрешности определения координат характерных точек границ (Mt), с подставленными в такие формулы значениями и итоговые (вычисленные) значения Mt, м	Описание закрепления точки
	содержатся в Едином государственном реестре недвижимости		определены в результате выполнения комплексных кадастровых работ				
	X	Y	X	Y			
1	2	3	4	5	6	7	8
н27У	—	—	493 014,67	1 264 838,47	Метод спутниковых геодезических измерений (определений)	$\sqrt{(0,08^2 + 0,06^2)} = 0,10$	—
н26У	—	—	493 050,42	1 264 853,90			
н250У	—	—	493 050,79	1 264 854,06			
н251У	—	—	493 038,44	1 264 882,67			
252	493 050,26	1 264 854,29	—	—		0,10	Временный межевой знак
253	493 037,48	1 264 882,27	493 037,48	1 264 882,27		$\sqrt{(0,08^2 + 0,06^2)} = 0,10$	
254	493 002,02	1 264 866,76	—	—		0,30	
255	493 014,58	1 264 838,43	—	—			
н256У	—	—	493 002,44	1 264 866,81		$\sqrt{(0,08^2 + 0,06^2)} = 0,10$	—
н257У	—	—	493 002,61	1 264 866,43			
н27У	—	—	493 014,67	1 264 838,47			

2. Сведения о частях границ уточняемого земельного участка с кадастровым номером				67:25:0010412:27		:
Обозначение части границ		Горизонтальное проложение (S), м	Описание прохождения части границ	Сведения о согласовании местоположения границ (согласовано/спорное)		
от т.	до т.					
1	2	3	4	5		
н27У	н26У	38,94	—	согласовано		
н26У	н250У	0,40				
н250У	н251У	31,16				
н251У	253	1,04				
253	н256У	38,30				
н256У	н257У	0,42				
н257У	н27У	30,45				
3. Сведения о характеристиках уточняемого земельного участка с кадастровым номером				67:25:0010412:27		:
№ п/п	Наименование характеристики		Значение характеристики			
1	2		3			
1.	Адрес земельного участка		—			
1.1.	Сведения о местоположении земельного участка (при отсутствии адреса) в структурированном в соответствии с федеральной информационной адресной системой виде		Российская Федерация, Смоленская область, Ярцевский р-н, Ярцево г, Мечтателей ул, д 21			
1.2.	Дополнительные сведения о местоположении земельного участка		—			
2.	Площадь земельного участка ± величина погрешности определения (вычисления) площади (Р ± ΔР), м²		1 220 ± 12,00			
3.	Формула, примененная для вычисления предельной погрешности определения площади земельного участка, с подставленными значениями и итоговые (вычисленные) значения		3,5*0,10*√(1 220) = 12			
4.	Площадь земельного участка согласно сведениям Единого государственного реестра недвижимости (Ркад), м²		1 200,00			
5.	Оценка расхождения Р и Ркад (Р - Ркад), м²		20			
6.	Предельный минимальный и максимальный размеры земельного участка (Рмин и Рмакс), м²		Рмин = 400 Рмакс = 1 200			
7.	Кадастровый или иной государственный учетный номер (инвентарный) здания, сооружения, объекта незавершенного строительства, расположенного на земельном участке		—			
8.	Вид (виды) разрешенного использования		Для строительства индивидуального жилого дома			

1	2				3		
8.1.	Дополнительные сведения об использовании земельного участка				—		
9.	Сведения о земельных участках (землях общего пользования, территории общего пользования), посредством которых обеспечивается доступ				Земли общего пользования		
10.	Иные сведения				Фактическое местоположение границ земельного участка не соответствует сведениям Единого государственного реестра недвижимости. В ходе комплексных кадастровых работ выявлена и исправлена реестровая ошибка.		
4. Пояснения к сведениям об уточняемом земельном участке с кадастровым номером 67:25:0010412:27 :							
1.	—						
1. Сведения о характерных точках границ уточняемого земельного участка с кадастровым номером 67:25:0010412:24 :							
Система координат МСК-67, зона 1 Зона № 1							
Обозначение характерных точек границ	Координаты, м				Метод определения координат	Формулы, примененные для расчета средней квадратической погрешности определения координат характерных точек границ (Mt), с подставленными в такие формулы значениями и итоговые (вычисленные) значения Mt, м	Описание закрепления точки
	содержатся в Едином государственном реестре недвижимости		определены в результате выполнения комплексных кадастровых работ				
	X	Y	X	Y			
1	2	3	4	5	6	7	8
н235У	—	—	493 084,46	1 264 586,71	Метод спутниковых геодезических измерений (определений)	$\sqrt{(0,08^2 + 0,06^2)} = 0,10$	—
н236У	—	—	493 120,15	1 264 602,36			
237	493 119,99	1 264 602,81	493 119,99	1 264 602,81			
238	493 107,64	1 264 630,75	—	—			
н239У	—	—	493 107,49	1 264 630,09		0,10	
240	493 071,98	1 264 614,97	493 071,98	1 264 614,97		$\sqrt{(0,08^2 + 0,06^2)} = 0,10$	Временный межевой знак
241	493 084,32	1 264 587,02	493 084,32	1 264 587,02			—

1	2	3	4	5	6	7	8	
н235У	—	—	493 084,46	1 264 586,71	Метод спутниковых геодезических измерений (определений)	$\sqrt{(0,08^2 + 0,06^2)} = 0,10$	—	
2. Сведения о частях границ уточняемого земельного участка с кадастровым номером					67:25:0010412:24			:
Обозначение части границ		Горизонтальное проложение (S), м	Описание прохождения части границ		Сведения о согласовании местоположения границ (согласовано/спорное)			
от т.	до т.							
1	2	3	4		5			
н235У	н236У	38,97	—		согласовано			
н236У	237	0,48						
237	н239У	30,01						
н239У	240	38,60						
240	241	30,55						
241	н235У	0,34						
3. Сведения о характеристиках уточняемого земельного участка с кадастровым номером					67:25:0010412:24			:
№ п/п	Наименование характеристики				Значение характеристики			
1	2				3			
1.	Адрес земельного участка				—			
1.1.	Сведения о местоположении земельного участка (при отсутствии адреса) в структурированном в соответствии с федеральной информационной адресной системой виде				Российская Федерация, Смоленская область, Ярцевский р-н, Ярцево г, Проселочный пер, д 10			
1.2.	Дополнительные сведения о местоположении земельного участка				—			
2.	Площадь земельного участка ± величина погрешности определения (вычисления) площади (Р ± ΔР), м²				1 191 ± 12,00			
3.	Формула, примененная для вычисления предельной погрешности определения площади земельного участка, с подставленными значениями и итоговые (вычисленные) значения				$3,5*0,10*\sqrt{(1\ 191)} = 12$			
4.	Площадь земельного участка согласно сведениям Единого государственного реестра недвижимости (Ркад), м²				1 191,00			
5.	Оценка расхождения Р и Ркад (Р - Ркад), м²				0			
6.	Предельный минимальный и максимальный размеры земельного участка (Рмин и Рмакс), м²				Рмин = 400 Рмакс = 1 200			

1	2				3			
7.	Кадастровый или иной государственный учетный номер (инвентарный) здания, сооружения, объекта незавершенного строительства, расположенного на земельном участке				—			
8.	Вид (виды) разрешенного использования				для строительства индивидуального жилого дома			
8.1.	Дополнительные сведения об использовании земельного участка				—			
9.	Сведения о земельных участках (землях общего пользования, территории общего пользования), посредством которых обеспечивается доступ				Земли общего пользования			
10.	Иные сведения				Фактическое местоположение границ земельного участка не соответствует сведениям Единого государственного реестра недвижимости. В ходе комплексных кадастровых работ выявлена и исправлена реестровая ошибка.			
4. Пояснения к сведениям об уточняемом земельном участке с кадастровым номером 67:25:0010412:24 :								
1.	—							
1. Сведения о характерных точках границ уточняемого земельного участка с кадастровым номером 67:25:0010412:12 :								
Система координат МСК-67, зона 1					Зона № 1			
Обозначение характерных точек границ	Координаты, м				Метод определения координат	Формулы, примененные для расчета средней квадратической погрешности определения координат характерных точек границ (Mt), с подставленными в такие формулы значениями и итоговые (вычисленные) значения Mt, м	Описание закрепления точки	
	содержатся в Едином государственном реестре недвижимости		определены в результате выполнения комплексных кадастровых работ					
	X	Y	X	Y				
1	2	3	4	5	6	7	8	
н188У	—	—	493 088,44	1 264 671,85	Метод спутниковых геодезических измерений (определений)	$\sqrt{(0,08^2 + 0,06^2)} = 0,10$	—	
н189У	—	—	493 125,14	1 264 687,78				
н190У	—	—	493 112,19	1 264 717,61				
191	493 111,88	1 264 717,45	493 111,88	1 264 717,45		0,10		
159	493 076,23	1 264 701,67	493 076,23	1 264 701,67		$\sqrt{(0,08^2 + 0,06^2)} = 0,10$	Закрепление отсутствует	

1	2	3	4	5	6	7	8
192	493 088,78	1 264 673,31	—	—	Метод спутниковых геодезических измерений (определений)	0,10	Закрепление отсутствует
193	493 124,44	1 264 689,10	—	—			$\sqrt{(0,08^2 + 0,06^2)} = 0,10$
н158У	—	—	493 075,71	1 264 701,43			
н194У	—	—	493 088,18	1 264 672,82			
н188У	—	—	493 088,44	1 264 671,85			

2. Сведения о частях границ уточняемого земельного участка с кадастровым номером
67:25:0010412:12
:

Обозначение части границ		Горизонтальное проложение (S), м	Описание прохождения части границ	Сведения о согласовании местоположения границ (согласовано/спорное)
от т.	до т.			
1	2	3	4	5
н188У	н189У	40,01	—	согласовано
н189У	н190У	32,52		
н190У	159	39,33		
159	н158У	0,57		
н158У	н194У	31,21		
н194У	н188У	1,00		

3. Сведения о характеристиках уточняемого земельного участка с кадастровым номером
67:25:0010412:12
:

№ п/п	Наименование характеристики	Значение характеристики
1	2	3
1.	Адрес земельного участка	—
1.1.	Сведения о местоположении земельного участка (при отсутствии адреса) в структурированном в соответствии с федеральной информационной адресной системой виде	Российская Федерация, Смоленская область, Ярцевский р-н, Ярцево г, Проселочная ул, д 46
1.2.	Дополнительные сведения о местоположении земельного участка	—
2.	Площадь земельного участка ± величина погрешности определения (вычисления) площади (Р ± ΔР), м²	1 291 ± 13,00

1	2				3		
3.	Формула, примененная для вычисления предельной погрешности определения площади земельного участка, с подставленными значениями и итоговые (вычисленные) значения				3,5*0,10*√(1 291) = 13		
4.	Площадь земельного участка согласно сведениям Единого государственного реестра недвижимости (Ркад), м²				1 200,00		
5.	Оценка расхождения Р и Ркад (Р - Ркад), м²				91		
6.	Предельный минимальный и максимальный размеры земельного участка (Рмин и Рмакс), м²				Рмин = 400 Рмакс = 1 200		
7.	Кадастровый или иной государственный учетный номер (инвентарный) здания, сооружения, объекта незавершенного строительства, расположенного на земельном участке				67:25:0010412:75		
8.	Вид (виды) разрешенного использования				Под строительство индивидуального жилого дома		
8.1.	Дополнительные сведения об использовании земельного участка				—		
9.	Сведения о земельных участках (землях общего пользования, территории общего пользования), посредством которых обеспечивается доступ				Земли общего пользования		
10.	Иные сведения				Фактическое местоположение границ земельного участка не соответствует сведениям Единого государственного реестра недвижимости. В ходе комплексных кадастровых работ выявлена и исправлена реестровая ошибка.		
4. Пояснения к сведениям об уточняемом земельном участке с кадастровым номером					67:25:0010412:12 :		
1.	—						
1. Сведения о характерных точках границ уточняемого земельного участка с кадастровым номером					67:25:0010412:11 :		
Система координат					МСК-67, зона 1 Зона № 1		
Обозначение характерных точек границ	Координаты, м				Метод определения координат	Формулы, примененные для расчета средней квадратической погрешности определения координат характерных точек границ (Mt), с подставленными в такие формулы значениями и итоговые (вычисленные) значения Mt, м	Описание закрепления точки
	содержатся в Едином государственном реестре недвижимости		определены в результате выполнения комплексных кадастровых работ				
	X	Y	X	Y			
1	2	3	4	5	6	7	8

1	2	3	4	5	6	7	8
182	492 997,19	1 264 782,61	—	—	Метод спутниковых геодезических измерений (определений)	0,10	—
183	492 961,53	1 264 766,83	—	—			
184	492 974,06	1 264 738,46	—	—			
185	493 009,72	1 264 754,25	—	—			
н186У	—	—	492 974,59	1 264 737,61		$\sqrt{(0,08^2 + 0,06^2)} = 0,10$	
н29У	—	—	493 010,28	1 264 753,69			
н28У	—	—	492 997,83	1 264 781,71			
н187У	—	—	492 961,92	1 264 766,70			
182	492 997,19	1 264 782,61	—	—		0,10	

2. Сведения о частях границ уточняемого земельного участка с кадастровым номером 67:25:0010412:11 :

Обозначение части границ		Горизонтальное проложение (S), м	Описание прохождения части границ	Сведения о согласовании местоположения границ (согласовано/спорное)
от т.	до т.			
1	2	3	4	5
н186У	н29У	39,15	—	согласовано
н29У	н28У	30,66		
н28У	н187У	38,92		
н187У	н186У	31,73		

3. Сведения о характеристиках уточняемого земельного участка с кадастровым номером 67:25:0010412:11 :

№ п/п	Наименование характеристики	Значение характеристики
1	2	3

1	2	3
1.	Адрес земельного участка	—
1.1.	Сведения о местоположении земельного участка (при отсутствии адреса) в структурированном в соответствии с федеральной информационной адресной системой виде	Российская Федерация, Смоленская область, Ярцевский р-н, Ярцево г, Северная ул, д 17
1.2.	Дополнительные сведения о местоположении земельного участка	—
2.	Площадь земельного участка \pm величина погрешности определения (вычисления) площади ($P \pm \Delta P$), м ²	1 218 \pm 12,00
3.	Формула, примененная для вычисления предельной погрешности определения площади земельного участка, с подставленными значениями и итоговые (вычисленные) значения	$3,5 * 0,10 * \sqrt{(1\ 218)} = 12$
4.	Площадь земельного участка согласно сведениям Единого государственного реестра недвижимости (Ркад), м ²	1 200,00
5.	Оценка расхождения Р и Ркад ($P - P_{кад}$), м ²	18
6.	Предельный минимальный и максимальный размеры земельного участка ($P_{мин}$ и $P_{макс}$), м ²	$P_{мин} = 400$ $P_{макс} = 1\ 200$
7.	Кадастровый или иной государственный учетный номер (инвентарный) здания, сооружения, объекта незавершенного строительства, расположенного на земельном участке	67:25:0010412:103
8.	Вид (виды) разрешенного использования	Для строительства индивидуального жилого дома
8.1.	Дополнительные сведения об использовании земельного участка	—
9.	Сведения о земельных участках (землях общего пользования, территории общего пользования), посредством которых обеспечивается доступ	Земли общего пользования
10.	Иные сведения	Фактическое местоположение границ земельного участка не соответствует сведениям Единого государственного реестра недвижимости. В ходе комплексных кадастровых работ выявлена и исправлена реестровая ошибка.
4. Пояснения к сведениям об уточняемом земельном участке с кадастровым номером		67:25:0010412:11 :
1.	—	

1. Сведения о характерных точках границ уточняемого земельного участка с кадастровым номером

67:25:0010412:10

:

Система координат

МСК-67, зона 1

Зона №

1

Обоз- начение харак- терных точек границ	Координаты, м				Метод определения координат	Формулы, примененные для расчета средней квадратической погрешности определения координат характерных точек границ (Mt), с подставленными в такие формулы значениями и итоговые (вычисленные) значения Mt, м	Описание закрепления точки
	содержатся в Едином государственном реестре недвижимости		определены в результате выполнения комплексных кадастровых работ				
	X	Y	X	Y			
1	2	3	4	5	6	7	8
174	492 978,92	1 264 822,63	—	—	Метод спутниковых геодезических измерений (определений)	0,10	—
175	492 966,37	1 264 850,97	—	—			
176	492 931,01	1 264 835,01	—	—			
177	492 943,26	1 264 806,82	—	—			
н178У	—	—	492 943,36	1 264 806,07		$\sqrt{(0,08^2 + 0,06^2)} = 0,10$	
н179У	—	—	492 979,52	1 264 822,36			
н180У	—	—	492 968,24	1 264 850,61			
н181У	—	—	492 931,26	1 264 834,53			
174	492 978,92	1 264 822,63	—	—		0,10	

2. Сведения о частях границ уточняемого земельного участка с кадастровым номером

67:25:0010412:10

:

Обозначение части границ		Горизонтальное проложение (S), м	Описание прохождения части границ	Сведения о согласовании местоположения границ (согласовано/спорное)
от т.	до т.			
1	2	3	4	5
н178У	н179У	39,66	—	согласовано
н179У	н180У	30,42		

1	2	3	4	5
н180У	н181У	40,32	—	согласовано
н181У	н178У	30,93		
3. Сведения о характеристиках уточняемого земельного участка с кадастровым номером			67:25:0010412:10 :	
№ п/п	Наименование характеристики		Значение характеристики	
1	2		3	
1.	Адрес земельного участка		—	
1.1.	Сведения о местоположении земельного участка (при отсутствии адреса) в структурированном в соответствии с федеральной информационной адресной системой виде		Российская Федерация, Смоленская область, Ярцевский р-н, Ярцево г, Мечтателей ул	
1.2.	Дополнительные сведения о местоположении земельного участка		—	
2.	Площадь земельного участка ± величина погрешности определения (вычисления) площади (Р ± ΔР), м²		1 226 ± 12,00	
3.	Формула, примененная для вычисления предельной погрешности определения площади земельного участка, с подставленными значениями и итоговые (вычисленные) значения		3,5*0,10*√(1 226) = 12	
4.	Площадь земельного участка согласно сведениям Единого государственного реестра недвижимости (Ркад), м²		1 200,00	
5.	Оценка расхождения Р и Ркад (Р - Ркад), м²		26	
6.	Предельный минимальный и максимальный размеры земельного участка (Рмин и Рмакс), м²		Рмин = 400 Рмакс = 1 200	
7.	Кадастровый или иной государственный учетный номер (инвентарный) здания, сооружения, объекта незавершенного строительства, расположенного на земельном участке		67:25:0010411:466	
8.	Вид (виды) разрешенного использования		Для индивидуального жилого строительства	
8.1.	Дополнительные сведения об использовании земельного участка		—	
9.	Сведения о земельных участках (землях общего пользования, территории общего пользования), посредством которых обеспечивается доступ		Земли общего пользования	
10.	Иные сведения		Фактическое местоположение границ земельного участка не соответствует сведениям Единого государственного реестра недвижимости. В ходе комплексных кадастровых работ выявлена и исправлена реестровая ошибка.	
4. Пояснения к сведениям об уточняемом земельном участке с кадастровым номером			67:25:0010412:10 :	
1.	—			

1. Сведения о характерных точках границ уточняемого земельного участка с кадастровым номером

67:25:0010412:9

:

Система координат

МСК-67, зона 1

Зона №

1

Обоз- начение харак- терных точек границ	Координаты, м				Метод определения координат	Формулы, примененные для расчета средней квадратической погрешности определения координат характерных точек границ (Mt), с подставленными в такие формулы значениями и итоговые (вычисленные) значения Mt, м	Описание закрепления точки
	содержатся в Едином государственном реестре недвижимости		определены в результате выполнения комплексных кадастровых работ				
	X	Y	X	Y			
1	2	3	4	5	6	7	8
н156У	—	—	493 003,49	1 264 669,40	Метод спутниковых геодезических измерений (определений)	$\sqrt{(0,08^2 + 0,06^2)} = 0,10$	—
н170У	—	—	493 016,59	1 264 639,83			
н171У	—	—	493 053,35	1 264 655,43			
172	493 052,58	1 264 657,23	493 052,58	1 264 657,23			Закрепление отсутствует
153	493 040,14	1 264 685,29	493 040,14	1 264 685,29			
157	493 004,37	1 264 669,79	493 004,37	1 264 669,79		—	
173	493 016,92	1 264 641,44	—	—			
н156У	—	—	493 003,49	1 264 669,40			$\sqrt{(0,08^2 + 0,06^2)} = 0,10$

2. Сведения о частях границ уточняемого земельного участка с кадастровым номером

67:25:0010412:9

:

Обозначение части границ		Горизонтальное проложение (S), м	Описание прохождения части границ	Сведения о согласовании местоположения границ (согласовано/спорное)
от т.	до т.			
1	2	3	4	5
н156У	н170У	32,34	—	согласовано
н170У	н171У	39,93		
н171У	172	1,96		
172	153	30,69		

1	2	3	4	5
153	157	38,98	—	согласовано
157	н156У	0,96		
3. Сведения о характеристиках уточняемого земельного участка с кадастровым номером				67:25:0010412:9 :
№ п/п	Наименование характеристики		Значение характеристики	
1	2		3	
1.	Адрес земельного участка		—	
1.1.	Сведения о местоположении земельного участка (при отсутствии адреса) в структурированном в соответствии с федеральной информационной адресной системой виде		Российская Федерация, Смоленская область, Ярцевский р-н, Ярцево г, Проселочная ул, д 42	
1.2.	Дополнительные сведения о местоположении земельного участка		—	
2.	Площадь земельного участка ± величина погрешности определения (вычисления) площади (Р ± ΔР), м²		1 298 ± 13,00	
3.	Формула, примененная для вычисления предельной погрешности определения площади земельного участка, с подставленными значениями и итоговые (вычисленные) значения		3,5*0,10*√(1 298) = 13	
4.	Площадь земельного участка согласно сведениям Единого государственного реестра недвижимости (Ркад), м²		1 203,00	
5.	Оценка расхождения Р и Ркад (Р - Ркад), м²		95	
6.	Предельный минимальный и максимальный размеры земельного участка (Рмин и Рмакс), м²		Рмин = 400 Рмакс = 1 200	
7.	Кадастровый или иной государственный учетный номер (инвентарный) здания, сооружения, объекта незавершенного строительства, расположенного на земельном участке		67:25:0010412:97	
8.	Вид (виды) разрешенного использования		Для индивидуального жилищного строительства	
8.1.	Дополнительные сведения об использовании земельного участка		—	
9.	Сведения о земельных участках (землях общего пользования, территории общего пользования), посредством которых обеспечивается доступ		Земли общего пользования	
10.	Иные сведения		Фактическое местоположение границ земельного участка не соответствует сведениям Единого государственного реестра недвижимости. В ходе комплексных кадастровых работ выявлена и исправлена реестровая ошибка.	
4. Пояснения к сведениям об уточняемом земельном участке с кадастровым номером				67:25:0010412:9 :
1.	—			

1. Сведения о характерных точках границ уточняемого земельного участка с кадастровым номером						67:25:0010412:6		:
Система координат				МСК-67, зона 1		Зона № 1		
Обозначение характерных точек границ	Координаты, м				Метод определения координат	Формулы, примененные для расчета средней квадратической погрешности определения координат характерных точек границ (Mt), с подставленными в такие формулы значениями и итоговые (вычисленные) значения Mt, м	Описание закрепления точки	
	содержатся в Едином государственном реестре недвижимости		определены в результате выполнения комплексных кадастровых работ					
	X	Y	X	Y				
1	2	3	4	5	6	7	8	
165	493 065,38	1 264 531,00	493 065,38	1 264 531,00	Метод спутниковых геодезических измерений (определений)	$\sqrt{(0,08^2 + 0,06^2)} = 0,10$	столб забора	
166	—	—	493 082,50	1 264 538,60				
167	493 101,55	1 264 547,06	493 101,55	1 264 547,06				
168	493 089,34	1 264 574,85	493 089,34	1 264 574,85			—	
169	493 053,20	1 264 558,75	493 053,20	1 264 558,75				
165	493 065,38	1 264 531,00	493 065,38	1 264 531,00				столб забора
2. Сведения о частях границ уточняемого земельного участка с кадастровым номером						67:25:0010412:6		:
Обозначение части границ		Горизонтальное проложение (S), м	Описание прохождения части границ		Сведения о согласовании местоположения границ (согласовано/спорное)			
от т.	до т.							
1	2	3	4		5			
165	166	18,73	—		согласовано			
166	167	20,84						
167	168	30,35						
168	169	39,56						
169	165	30,31						
3. Сведения о характеристиках уточняемого земельного участка с кадастровым номером						67:25:0010412:6		:
№ п/п	Наименование характеристики			Значение характеристики				
1	2			3				

1	2	3
1.	Адрес земельного участка	—
1.1.	Сведения о местоположении земельного участка (при отсутствии адреса) в структурированном в соответствии с федеральной информационной адресной системой виде	Российская Федерация, Смоленская область, Ярцевский р-н, Ярцево г, Проселочный пер, д 27
1.2.	Дополнительные сведения о местоположении земельного участка	—
2.	Площадь земельного участка \pm величина погрешности определения (вычисления) площади ($P \pm \Delta P$), м ²	$1\,200 \pm 12,00$
3.	Формула, примененная для вычисления предельной погрешности определения площади земельного участка, с подставленными значениями и итоговые (вычисленные) значения	$3,5*0,10*\sqrt{(1\,200)} = 12$
4.	Площадь земельного участка согласно сведениям Единого государственного реестра недвижимости (Ркад), м ²	1 200,00
5.	Оценка расхождения Р и Ркад ($P - P_{кад}$), м ²	0
6.	Предельный минимальный и максимальный размеры земельного участка ($P_{мин}$ и $P_{макс}$), м ²	— —
7.	Кадастровый или иной государственный учетный номер (инвентарный) здания, сооружения, объекта незавершенного строительства, расположенного на земельном участке	—
8.	Вид (виды) разрешенного использования	Под строительство жилого дома
8.1.	Дополнительные сведения об использовании земельного участка	—
9.	Сведения о земельных участках (землях общего пользования, территории общего пользования), посредством которых обеспечивается доступ	Земли общего пользования
10.	Иные сведения	Фактическое местоположение границ земельного участка не соответствует сведениям Единого государственного реестра недвижимости. В ходе комплексных кадастровых работ выявлена и исправлена реестровая ошибка.
4. Пояснения к сведениям об уточняемом земельном участке с кадастровым номером		67:25:0010412:6 :
1.	—	

1. Сведения о характерных точках границ уточняемого земельного участка с кадастровым номером

67:25:0010412:5

:

Система координат

МСК-67, зона 1

Зона №

1

Обоз- начение харак- терных точек границ	Координаты, м				Метод определения координат	Формулы, примененные для расчета средней квадратической погрешности определения координат характерных точек границ (Mt), с подставленными в такие формулы значениями и итоговые (вычисленные) значения Mt, м	Описание закрепления точки
	содержатся в Едином государственном реестре недвижимости		определены в результате выполнения комплексных кадастровых работ				
	X	Y	X	Y			
1	2	3	4	5	6	7	8
162	493 081,07	1 264 785,83	493 081,07	1 264 785,83	Метод спутниковых геодезических измерений (определений)	$\sqrt{(0,08^2 + 0,06^2)} = 0,10$	—
н163У	—	—	493 069,43	1 264 814,55			
164	493 068,52	1 264 814,19	493 068,52	1 264 814,19			
31	493 032,85	1 264 798,39	493 032,85	1 264 798,39			
30	493 045,40	1 264 770,05	493 045,40	1 264 770,05			
162	493 081,07	1 264 785,83	493 081,07	1 264 785,83			

2. Сведения о частях границ уточняемого земельного участка с кадастровым номером

67:25:0010412:5

:

Обозначение части границ		Горизонтальное проложение (S), м	Описание прохождения части границ	Сведения о согласовании местоположения границ (согласовано/спорное)
от т.	до т.			
1	2	3	4	5
162	н163У	30,99	—	согласовано
н163У	164	0,98		
164	31	39,01		
31	30	30,99		
30	162	39,00		

3. Сведения о характеристиках уточняемого земельного участка с кадастровым номером

67:25:0010412:5

:

№ п/п	Наименование характеристики	Значение характеристики
1	2	3

1	2	3
1.	Адрес земельного участка	—
1.1.	Сведения о местоположении земельного участка (при отсутствии адреса) в структурированном в соответствии с федеральной информационной адресной системой виде	Российская Федерация, Смоленская область, Ярцевский р-н, Ярцево г, Северная ул, д 21
1.2.	Дополнительные сведения о местоположении земельного участка	—
2.	Площадь земельного участка \pm величина погрешности определения (вычисления) площади ($P \pm \Delta P$), м ²	$1\,225 \pm 12,00$
3.	Формула, примененная для вычисления предельной погрешности определения площади земельного участка, с подставленными значениями и итоговые (вычисленные) значения	$3,5*0,10*\sqrt{(1\,225)} = 12$
4.	Площадь земельного участка согласно сведениям Единого государственного реестра недвижимости (Ркад), м ²	1 200,00
5.	Оценка расхождения Р и Ркад ($P - P_{кад}$), м ²	25
6.	Предельный минимальный и максимальный размеры земельного участка ($P_{мин}$ и $P_{макс}$), м ²	$P_{мин} = 400$ $P_{макс} = 1\,200$
7.	Кадастровый или иной государственный учетный номер (инвентарный) здания, сооружения, объекта незавершенного строительства, расположенного на земельном участке	67:25:0010412:78
8.	Вид (виды) разрешенного использования	Для строительства индивидуального жилого дома
8.1.	Дополнительные сведения об использовании земельного участка	—
9.	Сведения о земельных участках (землях общего пользования, территории общего пользования), посредством которых обеспечивается доступ	Земли общего пользования
10.	Иные сведения	Фактическое местоположение границ земельного участка не соответствует сведениям Единого государственного реестра недвижимости. В ходе комплексных кадастровых работ выявлена и исправлена реестровая ошибка.
4. Пояснения к сведениям об уточняемом земельном участке с кадастровым номером		67:25:0010412:5 :
1.	—	

1. Сведения о характерных точках границ уточняемого земельного участка с кадастровым номером

67:25:0010412:4

:

Система координат

МСК-67, зона 1

Зона №

1

Обоз- начение харак- терных точек границ	Координаты, м				Метод определения координат	Формулы, примененные для расчета средней квадратической погрешности определения координат характерных точек границ (Mt), с подставленными в такие формулы значениями и итоговые (вычисленные) значения Mt, м	Описание закрепления точки
	содержатся в Едином государственном реестре недвижимости		определены в результате выполнения комплексных кадастровых работ				
	X	Y	X	Y			
1	2	3	4	5	6	7	8
153	493 040,14	1 264 685,29	493 040,14	1 264 685,29	Метод спутниковых геодезических измерений (определений)	$\sqrt{(0,08^2 + 0,06^2)} = 0,10$	Закрепление отсутствует
н158У	—	—	493 075,71	1 264 701,43			—
159	493 076,23	1 264 701,67	493 076,23	1 264 701,67			Закрепление отсутствует
160	493 063,68	1 264 730,00	493 063,68	1 264 730,00		0,30	—
161	493 028,16	1 264 713,88	—	—			
н154У	—	—	493 027,51	1 264 713,99		$\sqrt{(0,08^2 + 0,06^2)} = 0,10$	Закрепление отсутствует
153	493 040,14	1 264 685,29	493 040,14	1 264 685,29			

2. Сведения о частях границ уточняемого земельного участка с кадастровым номером

67:25:0010412:4

:

Обозначение части границ		Горизонтальное проложение (S), м	Описание прохождения части границ	Сведения о согласовании местоположения границ (согласовано/спорное)
от т.	до т.			
1	2	3	4	5
153	н158У	39,06	—	согласовано
н158У	159	0,57		
159	160	30,99		
160	н154У	39,55		
н154У	153	31,36		

3. Сведения о характеристиках уточняемого земельного участка с кадастровым номером 67:25:0010412:4 :		
№ п/п	Наименование характеристики	Значение характеристики
1	2	3
1.	Адрес земельного участка	—
1.1.	Сведения о местоположении земельного участка (при отсутствии адреса) в структурированном в соответствии с федеральной информационной адресной системой виде	Российская Федерация, Смоленская область, Ярцевский р-н, Ярцево г, Полевая ул, д 17
1.2.	Дополнительные сведения о местоположении земельного участка	—
2.	Площадь земельного участка ± величина погрешности определения (вычисления) площади ($P \pm \Delta P$), м²	1 234 ± 12,00
3.	Формула, примененная для вычисления предельной погрешности определения площади земельного участка, с подставленными значениями и итоговые (вычисленные) значения	$3,5 * 0,10 * \sqrt{(1\ 234)} = 12$
4.	Площадь земельного участка согласно сведениям Единого государственного реестра недвижимости (Ркад), м²	1 218,00
5.	Оценка расхождения Р и Ркад ($P - P_{кад}$), м²	16
6.	Предельный минимальный и максимальный размеры земельного участка (Рмин и Рмакс), м²	Рмин = 400 Рмакс = 1 200
7.	Кадастровый или иной государственный учетный номер (инвентарный) здания, сооружения, объекта незавершенного строительства, расположенного на земельном участке	67:25:0010412:76
8.	Вид (виды) разрешенного использования	Под индивидуальным жилым домом
8.1.	Дополнительные сведения об использовании земельного участка	—
9.	Сведения о земельных участках (землях общего пользования, территории общего пользования), посредством которых обеспечивается доступ	Земли общего пользования
10.	Иные сведения	Фактическое местоположение границ земельного участка не соответствует сведениям Единого государственного реестра недвижимости. В ходе комплексных кадастровых работ выявлена и исправлена реестровая ошибка.
4. Пояснения к сведениям об уточняемом земельном участке с кадастровым номером 67:25:0010412:4 :		
1.	—	

1. Сведения о характерных точках границ уточняемого земельного участка с кадастровым номером

67:25:0010411:137

:

Система координат

МСК-67, зона 1

Зона №

1

Обоз- начение харак- терных точек границ	Координаты, м				Метод определения координат	Формулы, примененные для расчета средней квадратической погрешности определения координат характерных точек границ (Mt), с подставленными в такие формулы значениями и итоговые (вычисленные) значения Mt, м	Описание закрепления точки
	содержатся в Едином государственном реестре недвижимости		определены в результате выполнения комплексных кадастровых работ				
	X	Y	X	Y			
1	2	3	4	5	6	7	8
130	492 949,35	1 264 891,55	492 949,35	1 264 891,55	Метод спутниковых геодезических измерений (определений)	$\sqrt{(0,08^2 + 0,06^2)} = 0,10$	Долговременный межевой знак
131	492 985,42	1 264 907,28	492 985,42	1 264 907,28			
132	492 973,78	1 264 935,49	—	—		0,10	
н133У	—	—	492 985,71	1 264 907,41		$\sqrt{(0,08^2 + 0,06^2)} = 0,10$	—
н134У	—	—	492 973,95	1 264 935,08			
н135У	—	—	492 937,29	1 264 919,26			
136	492 937,36	1 264 919,10	—	—		0,10	Долговременный межевой знак
130	492 949,35	1 264 891,55	492 949,35	1 264 891,55	$\sqrt{(0,08^2 + 0,06^2)} = 0,10$		

2. Сведения о частях границ уточняемого земельного участка с кадастровым номером

67:25:0010411:137

:

Обозначение части границ		Горизонтальное проложение (S), м	Описание прохождения части границ	Сведения о согласовании местоположения границ (согласовано/спорное)
от т.	до т.			
1	2	3	4	5
130	131	39,35	—	согласовано
131	н133У	0,32		
н133У	н134У	30,07		
н134У	н135У	39,93		

1	2	3	4	5
н135У	130	30,22	—	согласовано
3. Сведения о характеристиках уточняемого земельного участка с кадастровым номером			67:25:0010411:137 :	
№ п/п	Наименование характеристики		Значение характеристики	
1	2		3	
1.	Адрес земельного участка		—	
1.1.	Сведения о местоположении земельного участка (при отсутствии адреса) в структурированном в соответствии с федеральной информационной адресной системой виде		Российская Федерация, Смоленская область, Ярцевский р-н, Ярцево г, Ленинградская ул, д 39	
1.2.	Дополнительные сведения о местоположении земельного участка		—	
2.	Площадь земельного участка ± величина погрешности определения (вычисления) площади (Р ± ΔР), м²		1 200 ± 12,00	
3.	Формула, примененная для вычисления предельной погрешности определения площади земельного участка, с подставленными значениями и итоговые (вычисленные) значения		3,5*0,10*√(1 200) = 12	
4.	Площадь земельного участка согласно сведениям Единого государственного реестра недвижимости (Ркад), м²		1 200,00	
5.	Оценка расхождения Р и Ркад (Р - Ркад), м²		0	
6.	Предельный минимальный и максимальный размеры земельного участка (Рмин и Рмакс), м²		Рмин = 400 Рмакс = 1 200	
7.	Кадастровый или иной государственный учетный номер (инвентарный) здания, сооружения, объекта незавершенного строительства, расположенного на земельном участке		—	
8.	Вид (виды) разрешенного использования		Для индивидуального жилищного строительства	
8.1.	Дополнительные сведения об использовании земельного участка		—	
9.	Сведения о земельных участках (землях общего пользования, территории общего пользования), посредством которых обеспечивается доступ		Земли общего пользования	
10.	Иные сведения		Фактическое местоположение границ земельного участка не соответствует сведениям Единого государственного реестра недвижимости. В ходе комплексных кадастровых работ выявлена и исправлена реестровая ошибка.	
4. Пояснения к сведениям об уточняемом земельном участке с кадастровым номером			67:25:0010411:137 :	
1.	—			

1. Сведения о характерных точках границ уточняемого земельного участка с кадастровым номером					67:25:0000000:833		
Система координат					МСК-67, зона 1		
					Зона № 1		
Обоз- начение харак- терных точек границ	Координаты, м				Метод определения координат	Формулы, примененные для расчета средней квадратической погрешности определения координат характерных точек границ (Mt), с подставленными в такие формулы значениями и итоговые (вычисленные) значения Mt, м	Описание закрепления точки
	содержатся в Едином государственном реестре недвижимости		определены в результате выполнения комплексных кадастровых работ				
	X	Y	X	Y			
1	2	3	4	5	6	7	8
1							
41	492 716,06	1 264 659,03	492 716,06	1 264 659,03	Метод спутниковых геодезических измерений (определений)	$\sqrt{(0,08^2 + 0,06^2)} = 0,10$	—
42	492 711,21	1 264 670,20	492 711,21	1 264 670,20			
43	492 698,66	1 264 698,53	492 698,66	1 264 698,53			
44	492 686,03	1 264 726,76	492 686,03	1 264 726,76			
45	492 684,48	1 264 730,73	492 684,48	1 264 730,73			
46	492 679,54	1 264 728,62	492 679,54	1 264 728,62			
47	492 681,44	1 264 723,92	492 681,44	1 264 723,92			
48	492 687,15	1 264 711,48	492 687,15	1 264 711,48			
49	492 694,03	1 264 696,45	492 694,03	1 264 696,45			
50	492 706,70	1 264 668,06	492 706,70	1 264 668,06			
51	492 711,49	1 264 657,04	492 711,49	1 264 657,04			
52	492 714,91	1 264 658,53	492 714,91	1 264 658,53			

1	2	3	4	5	6	7	8
41	492 716,06	1 264 659,03	492 716,06	1 264 659,03	Метод спутниковых геодезических измерений (определений)	$\sqrt{(0,08^2 + 0,06^2)} = 0,10$	—
2							
53	492 654,94	1 264 799,49	492 654,94	1 264 799,49	Метод спутниковых геодезических измерений (определений)	$\sqrt{(0,08^2 + 0,06^2)} = 0,10$	—
54	492 772,24	1 264 855,68	492 772,24	1 264 855,68			
55	492 817,05	1 264 875,80	492 817,05	1 264 875,80			
56	492 819,49	1 264 870,79	492 819,49	1 264 870,79			
57	492 893,12	1 264 903,97	492 893,12	1 264 903,97			
58	492 901,47	1 264 882,76	492 901,47	1 264 882,76			
59	492 904,63	1 264 884,01	492 904,63	1 264 884,01			
60	492 895,18	1 264 906,74	492 895,18	1 264 906,74			
61	492 962,61	1 264 936,95	492 962,61	1 264 936,95			
62	492 964,02	1 264 933,80	492 964,02	1 264 933,80			
63	492 986,27	1 264 943,06	492 986,27	1 264 943,06			
64	492 983,58	1 264 949,53	492 983,58	1 264 949,53			
65	492 899,62	1 264 914,58	492 899,62	1 264 914,58			
66	492 893,22	1 264 911,69	492 893,22	1 264 911,69			
67	492 865,80	1 264 977,04	492 865,80	1 264 977,04			
68	492 984,91	1 265 026,15	492 984,91	1 265 026,15			

1	2	3	4	5	6	7	8
69	492 986,99	1 265 038,79	492 986,99	1 265 038,79	Метод спутниковых геодезических измерений (определений)	$\sqrt{(0,08^2 + 0,06^2)} = 0,10$	—
70	492 989,46	1 265 038,48	492 989,46	1 265 038,48			
71	493 006,85	1 265 141,60	493 006,85	1 265 141,60			
72	493 000,51	1 265 146,10	493 000,51	1 265 146,10			
73	492 983,67	1 265 046,26	492 983,67	1 265 046,26			
74	492 981,13	1 265 046,57	492 981,13	1 265 046,57			
75	492 978,63	1 265 031,13	492 978,63	1 265 031,13			
76	492 864,84	1 264 984,21	492 864,84	1 264 984,21			
н77У	—	—	492 863,50	1 264 985,05			
78	492 863,56	1 264 987,03	—	—			
79	492 851,36	1 265 014,39	—	—			
н1У	—	—	492 850,42	1 265 014,32			
н8У	—	—	492 838,08	1 265 041,56			
н80У	—	—	492 835,42	1 265 047,55			
81	492 839,21	1 265 041,82	—	—			
82	492 836,16	1 265 048,69	492 836,16	1 265 048,69			
83	492 599,13	1 264 948,82	492 599,13	1 264 948,82			

1	2	3	4	5	6	7	8
84	492 563,81	1 264 933,21	492 563,81	1 264 933,21	Метод спутниковых геодезических измерений (определений)	$\sqrt{(0,08^2 + 0,06^2)} = 0,10$	—
85	492 536,00	1 264 984,94	492 536,00	1 264 984,94			
86	492 529,83	1 264 981,62	492 529,83	1 264 981,62			
87	492 557,76	1 264 929,69	492 557,76	1 264 929,69			-
88	492 546,11	1 264 914,18	492 546,11	1 264 914,18			
89	492 543,73	1 264 911,01	492 543,73	1 264 911,01			
90	492 518,16	1 264 876,95	492 518,16	1 264 876,95			
91	492 516,59	1 264 876,68	492 516,59	1 264 876,68			
92	492 517,78	1 264 869,78	492 517,78	1 264 869,78			
93	492 522,09	1 264 870,52	492 522,09	1 264 870,52			
94	492 563,21	1 264 925,30	492 563,21	1 264 925,30			
95	492 598,66	1 264 941,02	492 598,66	1 264 941,02			
96	492 628,52	1 264 870,37	492 628,52	1 264 870,37			
97	492 630,89	1 264 864,76	492 630,89	1 264 864,76			
98	492 648,48	1 264 812,27	492 648,48	1 264 812,27			
99	492 649,13	1 264 809,00	492 649,13	1 264 809,00			
100	492 651,49	1 264 792,84	492 651,49	1 264 792,84			

1	2	3	4	5	6	7	8
101	492 663,72	1 264 765,09	492 663,72	1 264 765,09	Метод спутниковых геодезических измерений (определений)	$\sqrt{(0,08^2 + 0,06^2)} = 0,10$	—
102	492 676,27	1 264 736,74	492 676,27	1 264 736,74			
103	492 678,05	1 264 732,33	492 678,05	1 264 732,33			
104	492 683,03	1 264 734,46	492 683,03	1 264 734,46			
105	492 681,25	1 264 739,03	492 681,25	1 264 739,03			
106	492 668,30	1 264 767,13	492 668,30	1 264 767,13			
107	492 655,75	1 264 795,46	492 655,75	1 264 795,46			
53	492 654,94	1 264 799,49	492 654,94	1 264 799,49			
Вырез 1 из 3							
108	492 858,06	1 264 981,42	492 858,06	1 264 981,42	Метод спутниковых геодезических измерений (определений)	$\sqrt{(0,08^2 + 0,06^2)} = 0,10$	—
109	492 833,57	1 265 040,00	492 833,57	1 265 040,00			
110	492 605,11	1 264 943,74	492 605,11	1 264 943,74			
111	492 633,56	1 264 876,43	492 633,56	1 264 876,43			
112	492 788,06	1 264 947,87	492 788,06	1 264 947,87			
113	492 795,50	1 264 955,70	492 795,50	1 264 955,70			
108	492 858,06	1 264 981,42	492 858,06	1 264 981,42			
Вырез 2 из 3							
114	492 886,84	1 264 908,81	492 886,84	1 264 908,81	Метод спутниковых геодезических измерений (определений)	$\sqrt{(0,08^2 + 0,06^2)} = 0,10$	—

1	2	3	4	5	6	7	8
115	492 859,41	1 264 974,41	492 859,41	1 264 974,41	Метод спутниковых геодезических измерений (определений)	$\sqrt{(0,08^2 + 0,06^2)} = 0,10$	—
116	492 799,54	1 264 949,79	492 799,54	1 264 949,79			
117	492 792,21	1 264 942,07	492 792,21	1 264 942,07			
118	492 636,28	1 264 869,97	492 636,28	1 264 869,97			
119	492 637,40	1 264 867,32	492 637,40	1 264 867,32			
120	492 658,43	1 264 809,27	492 658,43	1 264 809,27			
121	492 661,85	1 264 810,57	492 661,85	1 264 810,57			
122	492 771,68	1 264 862,90	492 771,68	1 264 862,90			
123	492 807,78	1 264 879,21	492 807,78	1 264 879,21			
124	492 820,45	1 264 884,81	492 820,45	1 264 884,81			
125	492 822,81	1 264 879,96	492 822,81	1 264 879,96			
114	492 886,84	1 264 908,81	492 886,84	1 264 908,81			
Вырез 3 из 3							
126	492 985,13	1 265 040,73	492 985,13	1 265 040,73	Метод спутниковых геодезических измерений (определений)	$\sqrt{(0,08^2 + 0,06^2)} = 0,10$	—
127	492 985,79	1 265 044,68	492 985,79	1 265 044,68			
128	492 982,82	1 265 045,09	492 982,82	1 265 045,09			
129	492 982,16	1 265 041,15	492 982,16	1 265 041,15			
126	492 985,13	1 265 040,73	492 985,13	1 265 040,73			

2. Сведения о частях границ уточняемого земельного участка с кадастровым номером				67:25:0000000:833	:
Обозначение части границ		Горизонтальное проложение (S), м	Описание прохождения части границ	Сведения о согласовании местоположения границ (согласовано/спорное)	
от т.	до т.				
1	2	3	4	5	
1					
41	42	12,18	—	согласовано	
42	43	30,99			
43	44	30,93			
44	45	4,26			
45	46	5,37			
46	47	5,07			
47	48	13,69			
48	49	16,53			
49	50	31,09			
50	51	12,02			
51	52	3,73			
52	41	1,25			
2					
53	54	130,06	—	согласовано	
54	55	49,12			
55	56	5,57			
56	57	80,76			
57	58	22,79			
58	59	3,40			
59	60	24,62			
60	61	73,89			
61	62	3,45			
62	63	24,10			
63	64	7,01			
64	65	90,94			
65	66	7,02			
66	67	70,87			
67	68	128,84			
68	69	12,81			
69	70	2,49			

1	2	3	4	5
70	71	104,58	—	согласовано
71	72	7,77		
72	73	101,25		
73	74	2,56		
74	75	15,64		
75	76	123,08		
76	н77У	1,58		
н77У	н1У	32,06		
н1У	н8У	29,90		
н8У	н80У	6,55		
н80У	82	1,36		
82	83	257,21		
83	84	38,62		
84	85	58,73		
85	86	7,01		
86	87	58,96		
87	88	19,40		
88	89	3,96		
89	90	42,59		
90	91	1,59		
91	92	7,00		
92	93	4,37		
93	94	68,50		
94	95	38,78		
95	96	76,70		
96	97	6,09		
97	98	55,36		
98	99	3,33		
99	100	16,33		
100	101	30,33		
101	102	31,00		
102	103	4,76		
103	104	5,42		
104	105	4,90		

1	2	3	4	5
105	106	30,94	—	согласовано
106	107	30,99		
107	53	4,11		
Вырез 1 из 3				
108	109	63,49	—	согласовано
109	110	247,91		
110	111	73,08		
111	112	170,22		
112	113	10,80		
113	108	67,64		
Вырез 2 из 3				
114	115	71,10	—	согласовано
115	116	64,73		
116	117	10,65		
117	118	171,79		
118	119	2,88		
119	120	61,74		
120	121	3,66		
121	122	121,66		
122	123	39,61		
123	124	13,85		
124	125	5,39		
125	114	70,23		
Вырез 3 из 3				
126	127	4,00	—	согласовано
127	128	3,00		
128	129	3,99		
129	126	3,00		
3. Сведения о характеристиках уточняемого земельного участка с кадастровым номером 67:25:0000000:833 :				
№ п/п	Наименование характеристики		Значение характеристики	
1	2		3	

1	2	3
1.	Адрес земельного участка	—
1.1.	Сведения о местоположении земельного участка (при отсутствии адреса) в структурированном в соответствии с федеральной информационной адресной системой виде	215800, Российская Федерация, Смоленская область, Ярцевский р-н, Ярцево г
1.2.	Дополнительные сведения о местоположении земельного участка	—
2.	Площадь земельного участка \pm величина погрешности определения (вычисления) площади ($P \pm \Delta P$), м ²	11 638 \pm 44,00, (1) 400,75 \pm 7,01, (2) 11 237,64 \pm 37,10
3.	Формула, примененная для вычисления предельной погрешности определения площади земельного участка, с подставленными значениями и итоговые (вычисленные) значения	7,01 + 37,10 = 44
4.	Площадь земельного участка согласно сведениям Единого государственного реестра недвижимости (Ркад), м ²	11 705,00
5.	Оценка расхождения Р и Ркад ($P - P_{кад}$), м ²	67
6.	Предельный минимальный и максимальный размеры земельного участка ($P_{мин}$ и $P_{макс}$), м ²	— —
7.	Кадастровый или иной государственный учетный номер (инвентарный) здания, сооружения, объекта незавершенного строительства, расположенного на земельном участке	—
8.	Вид (виды) разрешенного использования	Для строительства линейного объекта "Строительство газопровода низкого давления для газоснабжения жилых домов, расположенных по ул. Ленинградская, ул. Цветочная, ул. Тенистая, ул. Пригородная в г. Ярцево Смоленской обл."
8.1.	Дополнительные сведения об использовании земельного участка	—
9.	Сведения о земельных участках (землях общего пользования, территории общего пользования), посредством которых обеспечивается доступ	—
10.	Иные сведения	Фактическое местоположение границ земельного участка не соответствует сведениям Единого государственного реестра недвижимости. В ходе комплексных кадастровых работ выявлена и исправлена реестровая ошибка.
4. Пояснения к сведениям об уточняемом земельном участке с кадастровым номером		67:25:0000000:833 :
1.	—	

Описание местоположения здания, сооружения, объекта незавершенного строительства на земельном участке									
1. Сведения о характерных точках контура объекта недвижимости с кадастровым номером 67:25:0010412:68 :									
Система координат МСК-67, зона 1 Зона № 1									
Обоз- начение харак- терных точек границ	Содержатся в Едином государственном реестре недвижимости			Определены в ходе выполнения комплексных кадастровых работ			Метод определения координат	Формулы, примененные для расчета средней квадратической погрешности определения координат характерных точек (Mt), м, с подставленными в такие формулы значениями и итоговые (вычисленные) значения Mt, м	
	координаты, м		Радиус, м	координаты, м		Радиус, м			
	X	Y	R	X	Y	R			
1	2	3	4	5	6	7	8	9	
н531О	—	—	—	492 923,25	1 264 857,53	—	Метод спутниковых геодезических измерений (определений)	$\sqrt{(0,08^2 + 0,06^2)} = 0,10$	
н532О	—	—	—	492 926,10	1 264 858,82	—			
н533О	—	—	—	492 927,82	1 264 854,93	—			
н534О	—	—	—	492 935,60	1 264 858,37	—			
н535О	—	—	—	492 929,58	1 264 871,99	—			
н536О	—	—	—	492 921,89	1 264 868,59	—			
н537О	—	—	—	492 923,55	1 264 864,83	—			
н538О	—	—	—	492 920,60	1 264 863,53	—			
н531О	—	—	—	492 923,25	1 264 857,53	—			
2. Сведения о характеристиках объекта недвижимости с кадастровым номером 67:25:0010412:68 :									
№ п/п	Наименование характеристики					Значение характеристики			
1	2					3			
1.	Вид объекта недвижимости					Здание			

1	2	3
2.	Ранее присвоенный государственный учетный номер (инвентарный) здания, сооружения, объекта незавершенного строительства	—
3.	Кадастровый номер земельного участка (земельных участков), в границах которого (которых) расположены здание, сооружение, объект незавершенного строительства	67:25:0010412:2
4.	Уникальный учетный номер кадастрового квартала, в границах которого расположены здание, сооружение, объект незавершенного строительства	67:25:0010412
5.	Адрес здания, сооружения, объекта незавершенного строительства	Российская Федерация, Смоленская область, муниципальный район Ярцевский, город Ярцево, улица Мечтателей, дом 18
5.1.	Сведения о местоположении здания, сооружения, объекта незавершенного строительства (при отсутствии адреса) в структурированном в соответствии с федеральной информационной адресной системой виде	—
5.2.	Дополнительные сведения о местоположении	—
6.	Иные сведения	—

3. Пояснения к сведениям об объекте недвижимости с кадастровым номером 67:25:0010412:68 :

1.	—
----	---

1. Сведения о характерных точках контура объекта недвижимости с кадастровым номером 67:25:0010412:70 :

Система координат			МСК-67, зона 1				Зона № 1	
Обозначение характерных точек границ	Содержатся в Едином государственном реестре недвижимости			Определены в ходе выполнения комплексных кадастровых работ			Метод определения координат	Формулы, примененные для расчета средней квадратической погрешности определения координат характерных точек (Mt), м, с подставленными в такие формулы значениями и итоговые (вычисленные) значения Mt, м
	координаты, м		Радиус, м	координаты, м		Радиус, м		
	X	Y	R	X	Y	R		
1	2	3	4	5	6	7	8	9
н428О	—	—	—	493 122,54	1 264 529,09	—	Метод спутниковых геодезических измерений (определений)	$\sqrt{(0,08^2 + 0,06^2)} = 0,10$
н429О	—	—	—	493 132,92	1 264 533,58	—		
н430О	—	—	—	493 129,92	1 264 540,51	—		

1	2	3	4	5	6	7	8	9
н431О	—	—	—	493 126,80	1 264 539,16	—	Метод спутниковых геодезических измерений (определений)	$\sqrt{(0,08^2 + 0,06^2)} = 0,10$
н432О	—	—	—	493 125,68	1 264 541,75	—		
н431О	—	—	—	493 121,60	1 264 540,10	—		
н432О	—	—	—	493 122,54	1 264 537,48	—		
н433О	—	—	—	493 119,42	1 264 536,31	—		
н428О	—	—	—	493 122,54	1 264 529,09	—		

2. Сведения о характеристиках объекта недвижимости с кадастровым номером 67:25:0010412:70 :

№ п/п	Наименование характеристики	Значение характеристики
1	2	3
1.	Вид объекта недвижимости	Объект незавершённого строительства
2.	Ранее присвоенный государственный учетный номер (инвентарный) здания, сооружения, объекта незавершенного строительства	—
3.	Кадастровый номер земельного участка (земельных участков), в границах которого (которых) расположены здание, сооружение, объект незавершенного строительства	67:25:0010412:14
4.	Уникальный учетный номер кадастрового квартала, в границах которого расположены здание, сооружение, объект незавершенного строительства	67:25:0010412
5.	Адрес здания, сооружения, объекта незавершенного строительства	—
5.1.	Сведения о местоположении здания, сооружения, объекта незавершенного строительства (при отсутствии адреса) в структурированном в соответствии с федеральной информационной адресной системой виде	215800, Российская Федерация, Смоленская область, Ярцевский р-н, Ярцево г, Халтурина ул, д 48
5.2.	Дополнительные сведения о местоположении	—
6.	Иные сведения	—

3. Пояснения к сведениям об объекте недвижимости с кадастровым номером 67:25:0010412:70 :

1.	—
----	---

1. Сведения о характерных точках контура объекта недвижимости с кадастровым номером 67:25:0010412:71:

Система координат МСК-67, зона 1							Зона № 1	
Обозначение характерных точек границ	Содержатся в Едином государственном реестре недвижимости			Определены в ходе выполнения комплексных кадастровых работ			Метод определения координат	Формулы, примененные для расчета средней квадратической погрешности определения координат характерных точек (Mt), м, с подставленными в такие формулы значениями и итоговые (вычисленные) значения Mt, м
	координаты, м		Радиус, м	координаты, м		Радиус, м		
	X	Y	R	X	Y	R		
1	2	3	4	5	6	7	8	9
н560O	—	—	—	493 206,55	1 264 569,48	—	Метод спутниковых геодезических измерений (определений)	$\sqrt{(0,08^2 + 0,06^2)} = 0,10$
н561O	—	—	—	493 197,69	1 264 565,64	—		
н562O	—	—	—	493 201,61	1 264 556,64	—		
н563O	—	—	—	493 210,15	1 264 560,43	—		
н564O	—	—	—	493 211,13	1 264 562,26	—		
н565O	—	—	—	493 208,34	1 264 568,77	—		
н560O	—	—	—	493 206,55	1 264 569,48	—		

2. Сведения о характеристиках объекта недвижимости с кадастровым номером 67:25:0010412:71:

№ п/п	Наименование характеристики	Значение характеристики
1	2	3
1.	Вид объекта недвижимости	Здание
2.	Ранее присвоенный государственный учетный номер (инвентарный) здания, сооружения, объекта незавершенного строительства	—
3.	Кадастровый номер земельного участка (земельных участков), в границах которого (которых) расположены здание, сооружение, объект незавершенного строительства	67:25:0010412:13

1	2					3		
4.	Уникальный учетный номер кадастрового квартала, в границах которого расположены здание, сооружение, объект незавершенного строительства					67:25:0010412		
5.	Адрес здания, сооружения, объекта незавершенного строительства					—		
5.1.	Сведения о местоположении здания, сооружения, объекта незавершенного строительства (при отсутствии адреса) в структурированном в соответствии с федеральной информационной адресной системой виде					215800, Российская Федерация, Смоленская область, Ярцевский р-н, Ярцево г, Халтурина ул, д 52		
5.2.	Дополнительные сведения о местоположении					—		
6.	Иные сведения					—		
3. Пояснения к сведениям об объекте недвижимости с кадастровым номером 67:25:0010412:71 :								
1.	—							
1. Сведения о характерных точках контура объекта недвижимости с кадастровым номером 67:25:0010412:72 :								
Система координат МСК-67, зона 1 Зона № 1								
Обозначение характерных точек границ	Содержатся в Едином государственном реестре недвижимости			Определены в ходе выполнения комплексных кадастровых работ			Метод определения координат	Формулы, примененные для расчета средней квадратической погрешности определения координат характерных точек (Mt), м, с подставленными в такие формулы значениями и итоговые (вычисленные) значения Mt, м
	координаты, м		Радиус, м	координаты, м		Радиус, м		
	X	Y	R	X	Y	R		
1	2	3	4	5	6	7	8	9
н434О	—	—	—	493 160,67	1 264 544,55	—	Метод спутниковых геодезических измерений (определений)	$\sqrt{(0,08^2 + 0,06^2)} = 0,10$
н435О	—	—	—	493 172,05	1 264 549,32	—		
н442О	—	—	—	493 169,39	1 264 556,24	—		
н443О	—	—	—	493 172,01	1 264 557,25	—		
н436О	—	—	—	493 170,14	1 264 561,80	—		
н445О	—	—	—	493 167,65	1 264 560,86	—		

1	2	3	4	5	6	7	8	9
н444О	—	—	—	493 167,43	1 264 561,42	—	Метод спутниковых геодезических измерений (определений)	$\sqrt{(0,08^2 + 0,06^2)} = 0,10$
н437О	—	—	—	493 161,18	1 264 558,99	—		
н438О	—	—	—	493 162,36	1 264 555,93	—		
н439О	—	—	—	493 156,82	1 264 553,75	—		
н434О	—	—	—	493 160,67	1 264 544,55	—		

2. Сведения о характеристиках объекта недвижимости с кадастровым номером 67:25:0010412:72 :

№ п/п	Наименование характеристики	Значение характеристики
1	2	3
1.	Вид объекта недвижимости	Здание
2.	Ранее присвоенный государственный учетный номер (инвентарный) здания, сооружения, объекта незавершенного строительства	—
3.	Кадастровый номер земельного участка (земельных участков), в границах которого (которых) расположены здание, сооружение, объект незавершенного строительства	67:25:0010412:15
4.	Уникальный учетный номер кадастрового квартала, в границах которого расположены здание, сооружение, объект незавершенного строительства	67:25:0010412
5.	Адрес здания, сооружения, объекта незавершенного строительства	—
5.1.	Сведения о местоположении здания, сооружения, объекта незавершенного строительства (при отсутствии адреса) в структурированном в соответствии с федеральной информационной адресной системой виде	215800, Российская Федерация, Смоленская область, Ярцевский р-н, Ярцево г, Халтурина ул, д 50
5.2.	Дополнительные сведения о местоположении	—
6.	Иные сведения	—

3. Пояснения к сведениям об объекте недвижимости с кадастровым номером 67:25:0010412:72 :

1.	—
----	---

1. Сведения о характерных точках контура объекта недвижимости с кадастровым номером 67:25:0010412:73 :

Система координат			МСК-67, зона 1				Зона № 1	
Обозначение характерных точек границ	Содержатся в Едином государственном реестре недвижимости			Определены в ходе выполнения комплексных кадастровых работ			Метод определения координат	Формулы, примененные для расчета средней квадратической погрешности определения координат характерных точек (Mt), м, с подставленными в такие формулы значениями и итоговые (вычисленные) значения Mt, м
	координаты, м		Радиус, м	координаты, м		Радиус, м		
	X	Y	R	X	Y	R		
1	2	3	4	5	6	7	8	9
н455О	—	—	—	493 085,30	1 264 640,62	—	Метод спутниковых геодезических измерений (определений)	$\sqrt{(0,08^2 + 0,06^2)} = 0,10$
н456О	—	—	—	493 094,68	1 264 644,65	—		
н457О	—	—	—	493 092,18	1 264 650,47	—		
н458О	—	—	—	493 082,72	1 264 646,62	—		
н455О	—	—	—	493 085,30	1 264 640,62	—		

2. Сведения о характеристиках объекта недвижимости с кадастровым номером 67:25:0010412:73 :

№ п/п	Наименование характеристики	Значение характеристики
1	2	3
1.	Вид объекта недвижимости	Здание
2.	Ранее присвоенный государственный учетный номер (инвентарный) здания, сооружения, объекта незавершенного строительства	—
3.	Кадастровый номер земельного участка (земельных участков), в границах которого (которых) расположены здание, сооружение, объект незавершенного строительства	67:25:0010412:32
4.	Уникальный учетный номер кадастрового квартала, в границах которого расположены здание, сооружение, объект незавершенного строительства	67:25:0010412

1	2					3		
5.	Адрес здания, сооружения, объекта незавершенного строительства					—		
5.1.	Сведения о местоположении здания, сооружения, объекта незавершенного строительства (при отсутствии адреса) в структурированном в соответствии с федеральной информационной адресной системой виде					215800, Российская Федерация, Смоленская область, Ярцевский р-н, Ярцево г, Проселочная ул, д 31		
5.2.	Дополнительные сведения о местоположении					—		
6.	Иные сведения					—		
3. Пояснения к сведениям об объекте недвижимости с кадастровым номером 67:25:0010412:73 :								
1.	—							
1. Сведения о характерных точках контура объекта недвижимости с кадастровым номером 67:25:0010412:74 :								
Система координат МСК-67, зона 1 Зона № 1								
Обоз- начение харак- терных точек границ	Содержатся в Едином государственном реестре недвижимости			Определены в ходе выполнения комплексных кадастровых работ			Метод определения координат	Формулы, примененные для расчета средней квадратической погрешности определения координат характерных точек (Mt), м, с подставленными в такие формулы значениями и итоговые (вычисленные) значения Mt, м
	координаты, м		Радиус, м	координаты, м		Радиус, м		
	X	Y	R	X	Y	R		
1	2	3	4	5	6	7	8	9
н635О	—	—	—	493 154,29	1 264 679,76	—	Метод спутниковых геодезических измерений (определений)	$\sqrt{(0,08^2 + 0,06^2)} = 0,10$
н636О	—	—	—	493 159,41	1 264 668,42	—		
н637О	—	—	—	493 168,67	1 264 672,60	—		
н638О	—	—	—	493 169,65	1 264 670,42	—		
н639О	—	—	—	493 171,99	1 264 671,47	—		
н640О	—	—	—	493 165,92	1 264 685,01	—		
н635О	—	—	—	493 154,29	1 264 679,76	—		

2. Сведения о характеристиках объекта недвижимости с кадастровым номером 67:25:0010412:74 :

№ п/п	Наименование характеристики	Значение характеристики
1	2	3
1.	Вид объекта недвижимости	Здание
2.	Ранее присвоенный государственный учетный номер (инвентарный) здания, сооружения, объекта незавершенного строительства	—
3.	Кадастровый номер земельного участка (земельных участков), в границах которого (которых) расположены здание, сооружение, объект незавершенного строительства	67:25:0010411:224
4.	Уникальный учетный номер кадастрового квартала, в границах которого расположены здание, сооружение, объект незавершенного строительства	67:25:0010412
5.	Адрес здания, сооружения, объекта незавершенного строительства	—
5.1.	Сведения о местоположении здания, сооружения, объекта незавершенного строительства (при отсутствии адреса) в структурированном в соответствии с федеральной информационной адресной системой виде	215800, Российская Федерация, Смоленская область, Ярцевский р-н, Ярцево г, Проселочная ул, д 35
5.2.	Дополнительные сведения о местоположении	—
6.	Иные сведения	—

3. Пояснения к сведениям об объекте недвижимости с кадастровым номером 67:25:0010412:74 :

1.	—
----	---

1. Сведения о характерных точках контура объекта недвижимости с кадастровым номером 67:25:0010412:75 :

Система координат МСК-67, зона 1							Зона № 1	
Обозначение характерных точек границ	Содержатся в Едином государственном реестре недвижимости			Определены в ходе выполнения комплексных кадастровых работ			Метод определения координат	Формулы, примененные для расчета средней квадратической погрешности определения координат характерных точек (Mt), м, с подставленными в такие формулы значениями и итоговые (вычисленные) значения Mt, м
	координаты, м		Радиус, м	координаты, м		Радиус, м		
	X	Y	R	X	Y	R		
1	2	3	4	5	6	7	8	9
н478О	—	—	—	493 105,89	1 264 694,33	—	Метод спутниковых геодезических измерений (определений)	$\sqrt{(0,08^2 + 0,06^2)} = 0,10$

1	2	3	4	5	6	7	8	9
н479О	—	—	—	493 109,56	1 264 685,27	—	Метод спутниковых геодезических измерений (определений)	$\sqrt{(0,08^2 + 0,06^2)} = 0,10$
н480О	—	—	—	493 117,90	1 264 688,65	—		
н481О	—	—	—	493 114,19	1 264 697,70	—		
н478О	—	—	—	493 105,89	1 264 694,33	—		

2. Сведения о характеристиках объекта недвижимости с кадастровым номером 67:25:0010412:75 :

№ п/п	Наименование характеристики	Значение характеристики
1	2	3
1.	Вид объекта недвижимости	Объект незавершённого строительства
2.	Ранее присвоенный государственный учетный номер (инвентарный) здания, сооружения, объекта незавершенного строительства	—
3.	Кадастровый номер земельного участка (земельных участков), в границах которого (которых) расположены здание, сооружение, объект незавершенного строительства	67:25:0010412:12
4.	Уникальный учетный номер кадастрового квартала, в границах которого расположены здание, сооружение, объект незавершенного строительства	67:25:0010412
5.	Адрес здания, сооружения, объекта незавершенного строительства	—
5.1.	Сведения о местоположении здания, сооружения, объекта незавершенного строительства (при отсутствии адреса) в структурированном в соответствии с федеральной информационной адресной системой виде	215800, Российская Федерация, Смоленская область, Ярцевский р-н, Ярцево г, Проселочная ул, д 46
5.2.	Дополнительные сведения о местоположении	—
6.	Иные сведения	—

3. Пояснения к сведениям об объекте недвижимости с кадастровым номером 67:25:0010412:75 :

1.	—
----	---

1. Сведения о характерных точках контура объекта недвижимости с кадастровым номером 67:25:0010412:76 :

Система координат МСК-67, зона 1							Зона № 1	
Обозначение характерных точек границ	Содержатся в Едином государственном реестре недвижимости			Определены в ходе выполнения комплексных кадастровых работ			Метод определения координат	Формулы, примененные для расчета средней квадратической погрешности определения координат характерных точек (Mt), м, с подставленными в такие формулы значениями и итоговые (вычисленные) значения Mt, м
	координаты, м		Радиус, м	координаты, м		Радиус, м		
	X	Y	R	X	Y	R		
1	2	3	4	5	6	7	8	9
н483О	—	—	—	493 045,71	1 264 716,24	—	Метод спутниковых геодезических измерений (определений)	$\sqrt{(0,08^2 + 0,06^2)} = 0,10$
н484О	—	—	—	493 048,79	1 264 709,63	—		
н485О	—	—	—	493 053,64	1 264 711,89	—		
н486О	—	—	—	493 055,02	1 264 708,92	—		
н487О	—	—	—	493 057,96	1 264 710,29	—		
н488О	—	—	—	493 056,61	1 264 713,18	—		
н489О	—	—	—	493 060,19	1 264 714,85	—		
н490О	—	—	—	493 057,36	1 264 721,43	—		
н483О	—	—	—	493 045,71	1 264 716,24	—		

2. Сведения о характеристиках объекта недвижимости с кадастровым номером 67:25:0010412:76 :

№ п/п	Наименование характеристики	Значение характеристики
1	2	3
1.	Вид объекта недвижимости	Здание
2.	Ранее присвоенный государственный учетный номер (инвентарный) здания, сооружения, объекта незавершенного строительства	—

1	2					3					
3.	Кадастровый номер земельного участка (земельных участков), в границах которого (которых) расположены здание, сооружение, объект незавершенного строительства					67:25:0010412:4					
4.	Уникальный учетный номер кадастрового квартала, в границах которого расположены здание, сооружение, объект незавершенного строительства					67:25:0010412					
5.	Адрес здания, сооружения, объекта незавершенного строительства					—					
5.1.	Сведения о местоположении здания, сооружения, объекта незавершенного строительства (при отсутствии адреса) в структурированном в соответствии с федеральной информационной адресной системой виде					215800, Российская Федерация, Смоленская область, Ярцевский р-н, Ярцево г, Полевая ул, д 17					
5.2.	Дополнительные сведения о местоположении					—					
6.	Иные сведения					—					
3. Пояснения к сведениям об объекте недвижимости с кадастровым номером						67:25:0010412:76 :					
1.						—					
1. Сведения о характерных точках контура объекта недвижимости с кадастровым номером						67:25:0010412:77 :					
Система координат						МСК-67, зона 1			Зона №		1
Обозначение характерных точек границ	Содержатся в Едином государственном реестре недвижимости			Определены в ходе выполнения комплексных кадастровых работ			Метод определения координат	Формулы, примененные для расчета средней квадратической погрешности определения координат характерных точек (Mt), м, с подставленными в такие формулы значениями и итоговые (вычисленные) значения Mt, м			
	координаты, м		Радиус, м	координаты, м		Радиус, м					
	X	Y	R	X	Y	R					
1	2	3	4	5	6	7	8	9			
н645О	—	—	—	492 995,92	1 264 693,65	—	Метод спутниковых геодезических измерений (определений)	$\sqrt{(0,08^2 + 0,06^2)} = 0,10$			
н647О	—	—	—	493 000,28	1 264 683,01	—					
н649О	—	—	—	493 011,21	1 264 687,94	—					
н650О	—	—	—	493 005,02	1 264 702,37	—					

1	2	3	4	5	6	7	8	9
н651О	—	—	—	492 996,55	1 264 698,74	—	Метод спутниковых геодезических измерений (определений)	$\sqrt{(0,08^2 + 0,06^2)} = 0,10$
н652О	—	—	—	492 998,34	1 264 694,64	—		
н645О	—	—	—	492 995,92	1 264 693,65	—		

2. Сведения о характеристиках объекта недвижимости с кадастровым номером 67:25:0010412:77 :

№ п/п	Наименование характеристики	Значение характеристики
1	2	3
1.	Вид объекта недвижимости	Здание
2.	Ранее присвоенный государственный учетный номер (инвентарный) здания, сооружения, объекта незавершенного строительства	—
3.	Кадастровый номер земельного участка (земельных участков), в границах которого (которых) расположены здание, сооружение, объект незавершенного строительства	67:25:0010411:257
4.	Уникальный учетный номер кадастрового квартала, в границах которого расположены здание, сооружение, объект незавершенного строительства	67:25:0010412
5.	Адрес здания, сооружения, объекта незавершенного строительства	—
5.1.	Сведения о местоположении здания, сооружения, объекта незавершенного строительства (при отсутствии адреса) в структурированном в соответствии с федеральной информационной адресной системой виде	215800, Российская Федерация, Смоленская область, Ярцевский р-н, Ярцево г, Полевая ул, д 15
5.2.	Дополнительные сведения о местоположении	—
6.	Иные сведения	—

3. Пояснения к сведениям об объекте недвижимости с кадастровым номером 67:25:0010412:77 :

1.	—
----	---

1. Сведения о характерных точках контура объекта недвижимости с кадастровым номером 67:25:0010412:78 :

Система координат				МСК-67, зона 1			Зона № 1	
Обоз- начение харак- терных точек границ	Содержатся в Едином государственном реестре недвижимости			Определены в ходе выполнения комплексных кадастровых работ			Метод определения координат	Формулы, примененные для расчета средней квадратической погрешности определения координат характерных точек (Mt), м, с подставленными в такие формулы значениями и итоговые (вычисленные) значения Mt, м
	координаты, м		Радиус, м	координаты, м		Радиус, м		
	X	Y	R	X	Y	R		
1	2	3	4	5	6	7	8	9
н500О	—	—	—	493 056,26	1 264 804,97	—	Метод спутниковых геодезических измерений (определений)	$\sqrt{(0,08^2 + 0,06^2)} = 0,10$
н501О	—	—	—	493 061,25	1 264 793,99	—		
н502О	—	—	—	493 069,99	1 264 797,97	—		
н503О	—	—	—	493 070,43	1 264 797,00	—		
н504О	—	—	—	493 072,18	1 264 797,79	—		
н505О	—	—	—	493 068,69	1 264 805,49	—		
н506О	—	—	—	493 066,44	1 264 804,48	—		
н507О	—	—	—	493 064,40	1 264 808,67	—		
н500О	—	—	—	493 056,26	1 264 804,97	—		

2. Сведения о характеристиках объекта недвижимости с кадастровым номером 67:25:0010412:78 :

№ п/п	Наименование характеристики	Значение характеристики
1	2	3
1.	Вид объекта недвижимости	Здание
2.	Ранее присвоенный государственный учетный номер (инвентарный) здания, сооружения, объекта незавершенного строительства	—

1	2					3					
3.	Кадастровый номер земельного участка (земельных участков), в границах которого (которых) расположены здание, сооружение, объект незавершенного строительства					67:25:0010412:5					
4.	Уникальный учетный номер кадастрового квартала, в границах которого расположены здание, сооружение, объект незавершенного строительства					67:25:0010412					
5.	Адрес здания, сооружения, объекта незавершенного строительства					—					
5.1.	Сведения о местоположении здания, сооружения, объекта незавершенного строительства (при отсутствии адреса) в структурированном в соответствии с федеральной информационной адресной системой виде					215800, Российская Федерация, Смоленская область, Ярцевский р-н, Ярцево г, Северная ул, д 21					
5.2.	Дополнительные сведения о местоположении					—					
6.	Иные сведения					—					
3. Пояснения к сведениям об объекте недвижимости с кадастровым номером						67:25:0010412:78 :					
1.						—					
1. Сведения о характерных точках контура объекта недвижимости с кадастровым номером						67:25:0010412:79 :					
Система координат						МСК-67, зона 1			Зона №		1
Обозначение характерных точек границ	Содержатся в Едином государственном реестре недвижимости			Определены в ходе выполнения комплексных кадастровых работ			Метод определения координат	Формулы, примененные для расчета средней квадратической погрешности определения координат характерных точек (Mt), м, с подставленными в такие формулы значениями и итоговые (вычисленные) значения Mt, м			
	координаты, м		Радиус, м	координаты, м		Радиус, м					
	X	Y	R	X	Y	R					
1	2	3	4	5	6	7	8	9			
н624О	—	—	—	492 916,44	1 264 904,36	—	Метод спутниковых геодезических измерений (определений)	$\sqrt{(0,08^2 + 0,06^2)} = 0,10$			
н625О	—	—	—	492 920,47	1 264 894,70	—					
н626О	—	—	—	492 929,14	1 264 898,32	—					
н627О	—	—	—	492 925,00	1 264 907,93	—					

1	2	3	4	5	6	7	8	9		
н6240	—	—	—	492 916,44	1 264 904,36	—	Метод спутниковых геодезических измерений (определений)	$\sqrt{(0,08^2 + 0,06^2)} = 0,10$		
2. Сведения о характеристиках объекта недвижимости с кадастровым номером								67:25:0010412:79 :		
№ п/п	Наименование характеристики					Значение характеристики				
1	2					3				
1.	Вид объекта недвижимости					Здание				
2.	Ранее присвоенный государственный учетный номер (инвентарный) здания, сооружения, объекта незавершенного строительства					—				
3.	Кадастровый номер земельного участка (земельных участков), в границах которого (которых) расположены здание, сооружение, объект незавершенного строительства					67:25:0010412:64				
4.	Уникальный учетный номер кадастрового квартала, в границах которого расположены здание, сооружение, объект незавершенного строительства					67:25:0010412				
5.	Адрес здания, сооружения, объекта незавершенного строительства					—				
5.1.	Сведения о местоположении здания, сооружения, объекта незавершенного строительства (при отсутствии адреса) в структурированном в соответствии с федеральной информационной адресной системой виде					215800, Российская Федерация, Смоленская область, Ярцевский р-н, Ярцево г, Ленинградская ул, д 37				
5.2.	Дополнительные сведения о местоположении					—				
6.	Иные сведения					—				
3. Пояснения к сведениям об объекте недвижимости с кадастровым номером								67:25:0010412:79 :		
1.	—									
1. Сведения о характерных точках контура объекта недвижимости с кадастровым номером								67:25:0010412:85 :		
Система координат								МСК-67, зона 1	Зона №	1
Обозначение характерных точек границ	Содержатся в Едином государственном реестре недвижимости			Определены в ходе выполнения комплексных кадастровых работ			Метод определения координат	Формулы, примененные для расчета средней квадратической погрешности определения координат характерных точек (Mt), м, с подставленными в такие формулы значениями и итоговые (вычисленные) значения Mt, м		
	координаты, м		Радиус, м	координаты, м		Радиус, м				
	X	Y	R	X	Y	R				

1	2	3	4	5	6	7	8	9
н5690	—	—	—	493 233,38	1 264 571,17	—	Метод спутниковых геодезических измерений (определений)	$\sqrt{(0,08^2 + 0,06^2)} = 0,10$
н5700	—	—	—	493 239,12	1 264 573,51	—		
н5800	—	—	—	493 239,34	1 264 572,96	—		
н5710	—	—	—	493 239,98	1 264 572,58	—		
н5720	—	—	—	493 241,25	1 264 573,09	—		
н5810	—	—	—	493 241,25	1 264 573,81	—		
н5730	—	—	—	493 241,08	1 264 574,27	—		
н5730	—	—	—	493 251,31	1 264 578,71	—		
н5740	—	—	—	493 247,62	1 264 586,85	—		
н5750	—	—	—	493 229,99	1 264 579,47	—		
н5690	—	—	—	493 233,38	1 264 571,17	—		

2. Сведения о характеристиках объекта недвижимости с кадастровым номером							67:25:0010412:85	:
№ п/п	Наименование характеристики					Значение характеристики		
1	2					3		
1.	Вид объекта недвижимости					Здание		
2.	Ранее присвоенный государственный учетный номер (инвентарный) здания, сооружения, объекта незавершенного строительства					—		
3.	Кадастровый номер земельного участка (земельных участков), в границах которого (которых) расположены здание, сооружение, объект незавершенного строительства					67:25:0010412:23		
4.	Уникальный учетный номер кадастрового квартала, в границах которого расположены здание, сооружение, объект незавершенного строительства					67:25:0010412		

1	2					3		
5.	Адрес здания, сооружения, объекта незавершенного строительства					—		
5.1.	Сведения о местоположении здания, сооружения, объекта незавершенного строительства (при отсутствии адреса) в структурированном в соответствии с федеральной информационной адресной системой виде					Российская Федерация, Смоленская область, Ярцевский р-н, Ярцево г, Халтурина ул, д 54-а		
5.2.	Дополнительные сведения о местоположении					—		
6.	Иные сведения					—		
3. Пояснения к сведениям об объекте недвижимости с кадастровым номером 67:25:0010412:85 :								
1.	—							
1. Сведения о характерных точках контура объекта недвижимости с кадастровым номером 67:25:0010412:86 :								
Система координат МСК-67, зона 1 Зона № 1								
Обоз- начение харак- терных точек границ	Содержатся в Едином государственном реестре недвижимости			Определены в ходе выполнения комплексных кадастровых работ			Метод определения координат	Формулы, примененные для расчета средней квадратической погрешности определения координат характерных точек (Mt), м, с подставленными в такие формулы значениями и итоговые (вычисленные) значения Mt, м
	координаты, м		Радиус, м	координаты, м		Радиус, м		
	X	Y	R	X	Y	R		
1	2	3	4	5	6	7	8	9
н582О	—	—	—	493 217,44	1 264 576,85	—	Метод спутниковых геодезических измерений (определений)	$\sqrt{(0,08^2 + 0,06^2)} = 0,10$
н583О	—	—	—	493 221,96	1 264 566,70	—		
н584О	—	—	—	493 233,27	1 264 571,12	—		
н585О	—	—	—	493 228,81	1 264 581,91	—		
н582О	—	—	—	493 217,44	1 264 576,85	—		
2. Сведения о характеристиках объекта недвижимости с кадастровым номером 67:25:0010412:86 :								
№ п/п	Наименование характеристики					Значение характеристики		
1	2					3		
1.	Вид объекта недвижимости					Здание		

1	2					3		
2.	Ранее присвоенный государственный учетный номер (инвентарный) здания, сооружения, объекта незавершенного строительства					—		
3.	Кадастровый номер земельного участка (земельных участков), в границах которого (которых) расположены здание, сооружение, объект незавершенного строительства					67:25:0010412:23		
4.	Уникальный учетный номер кадастрового квартала, в границах которого расположены здание, сооружение, объект незавершенного строительства					67:25:0010412		
5.	Адрес здания, сооружения, объекта незавершенного строительства					—		
5.1.	Сведения о местоположении здания, сооружения, объекта незавершенного строительства (при отсутствии адреса) в структурированном в соответствии с федеральной информационной адресной системой виде					Российская Федерация, Смоленская область, Ярцевский р-н, Ярцево г, Халтурина ул, д 54		
5.2.	Дополнительные сведения о местоположении					—		
6.	Иные сведения					—		
3. Пояснения к сведениям об объекте недвижимости с кадастровым номером						67:25:0010412:86 :		
1.	—							
1. Сведения о характерных точках контура объекта недвижимости с кадастровым номером						67:25:0010412:87 :		
Система координат						МСК-67, зона 1		
Зона №						1		
Обозначение характерных точек границ	Содержатся в Едином государственном реестре недвижимости			Определены в ходе выполнения комплексных кадастровых работ			Метод определения координат	Формулы, примененные для расчета средней квадратической погрешности определения координат характерных точек (Mt), м, с подставленными в такие формулы значениями и итоговые (вычисленные) значения Mt, м
	координаты, м		Радиус, м	координаты, м		Радиус, м		
	X	Y	R	X	Y	R		
1	2	3	4	5	6	7	8	9
н467О	—	—	—	493 083,04	1 264 676,38	—	Метод спутниковых геодезических измерений (определений)	$\sqrt{(0,08^2 + 0,06^2)} = 0,10$
н468О	—	—	—	493 079,49	1 264 684,64	—		
н469О	—	—	—	493 065,65	1 264 678,69	—		

1	2	3	4	5	6	7	8	9
н4700	—	—	—	493 069,20	1 264 670,43	—	Метод спутниковых геодезических измерений (определений)	$\sqrt{(0,08^2 + 0,06^2)} = 0,10$
н4710	—	—	—	493 072,95	1 264 672,04	—		
н4720	—	—	—	493 074,13	1 264 669,48	—		
н4730	—	—	—	493 080,28	1 264 672,12	—		
н4740	—	—	—	493 079,16	1 264 674,71	—		
н4670	—	—	—	493 083,04	1 264 676,38	—		

2. Сведения о характеристиках объекта недвижимости с кадастровым номером 67:25:0010412:87 :

№ п/п	Наименование характеристики	Значение характеристики
1	2	3
1.	Вид объекта недвижимости	Здание
2.	Ранее присвоенный государственный учетный номер (инвентарный) здания, сооружения, объекта незавершенного строительства	—
3.	Кадастровый номер земельного участка (земельных участков), в границах которого (которых) расположены здание, сооружение, объект незавершенного строительства	67:25:0010412:30
4.	Уникальный учетный номер кадастрового квартала, в границах которого расположены здание, сооружение, объект незавершенного строительства	67:25:0010412
5.	Адрес здания, сооружения, объекта незавершенного строительства	—
5.1.	Сведения о местоположении здания, сооружения, объекта незавершенного строительства (при отсутствии адреса) в структурированном в соответствии с федеральной информационной адресной системой виде	Российская Федерация, Смоленская область, Ярцевский р-н, Ярцево г, Проселочная ул, д 44
5.2.	Дополнительные сведения о местоположении	—
6.	Иные сведения	—

3. Пояснения к сведениям об объекте недвижимости с кадастровым номером 67:25:0010412:87 :

1.	—
----	---

1. Сведения о характерных точках контура объекта недвижимости с кадастровым номером							67:25:0010411:466	:
Система координат			МСК-67, зона 1				Зона № 1	
Обоз- начение харак- терных точек границ	Содержатся в Едином государственном реестре недвижимости			Определены в ходе выполнения комплексных кадастровых работ			Метод определения координат	Формулы, примененные для расчета средней квадратической погрешности определения координат характерных точек (Mt), м, с подставленными в такие формулы значениями и итоговые (вычисленные) значения Mt, м
	координаты, м		Радиус, м	координаты, м		Радиус, м		
	X	Y	R	X	Y	R		
1	2	3	4	5	6	7	8	9
н512О	—	—	—	492 941,38	1 264 823,68	—	Метод спутниковых геодезических измерений (определений)	$\sqrt{(0,08^2 + 0,06^2)} = 0,10$
н513О	—	—	—	492 950,60	1 264 827,81	—		
н521О	—	—	—	492 948,60	1 264 832,29	—		
н522О	—	—	—	492 950,50	1 264 833,14	—		
н523О	—	—	—	492 949,19	1 264 836,11	—		
н520О	—	—	—	492 947,28	1 264 835,27	—		
н514О	—	—	—	492 946,90	1 264 836,07	—		
н515О	—	—	—	492 937,79	1 264 831,99	—		
н516О	—	—	—	492 938,90	1 264 829,51	—		
н517О	—	—	—	492 937,42	1 264 828,85	—		
н518О	—	—	—	492 938,83	1 264 825,68	—		
н519О	—	—	—	492 940,20	1 264 826,32	—		
н512О	—	—	—	492 941,38	1 264 823,68	—		

2. Сведения о характеристиках объекта недвижимости с кадастровым номером 67:25:0010411:466 :

№ п/п	Наименование характеристики	Значение характеристики
1	2	3
1.	Вид объекта недвижимости	Здание
2.	Ранее присвоенный государственный учетный номер (инвентарный) здания, сооружения, объекта незавершенного строительства	—
3.	Кадастровый номер земельного участка (земельных участков), в границах которого (которых) расположены здание, сооружение, объект незавершенного строительства	67:25:0010412:10
4.	Уникальный учетный номер кадастрового квартала, в границах которого расположены здание, сооружение, объект незавершенного строительства	67:25:0010412
5.	Адрес здания, сооружения, объекта незавершенного строительства	—
5.1.	Сведения о местоположении здания, сооружения, объекта незавершенного строительства (при отсутствии адреса) в структурированном в соответствии с федеральной информационной адресной системой виде	Российская Федерация, Смоленская область, Ярцевский р-н, Ярцево г, Мечтателей ул, д 17
5.2.	Дополнительные сведения о местоположении	—
6.	Иные сведения	—

3. Пояснения к сведениям об объекте недвижимости с кадастровым номером 67:25:0010411:466 :

1.	—
----	---

1. Сведения о характерных точках контура объекта недвижимости с кадастровым номером 67:25:0010408:305 :

Система координат МСК-67, зона 1							Зона № 1	
Обозначение характерных точек границ	Содержатся в Едином государственном реестре недвижимости			Определены в ходе выполнения комплексных кадастровых работ			Метод определения координат	Формулы, примененные для расчета средней квадратической погрешности определения координат характерных точек (Mt), м, с подставленными в такие формулы значениями и итоговые (вычисленные) значения Mt, м
	координаты, м		Радиус, м	координаты, м		Радиус, м		
	X	Y	R	X	Y	R		
1	2	3	4	5	6	7	8	9
н587О	—	—	—	493 267,59	1 264 617,04	—	Метод спутниковых геодезических измерений (определений)	$\sqrt{(0,08^2 + 0,06^2)} = 0,10$

1	2	3	4	5	6	7	8	9
н588О	—	—	—	493 257,53	1 264 640,43	—	Метод спутниковых геодезических измерений (определений)	$\sqrt{(0,08^2 + 0,06^2)} = 0,10$
н589О	—	—	—	493 247,50	1 264 636,12	—		
н590О	—	—	—	493 243,71	1 264 643,82	—		
н591О	—	—	—	493 239,84	1 264 642,24	—		
н592О	—	—	—	493 234,51	1 264 653,96	—		
н593О	—	—	—	493 224,33	1 264 649,32	—		
н594О	—	—	—	493 238,51	1 264 617,51	—		
н595О	—	—	—	493 236,81	1 264 616,79	—		
н596О	—	—	—	493 239,86	1 264 609,99	—		
н597О	—	—	—	493 238,59	1 264 609,42	—		
н603О	—	—	—	493 239,90	1 264 606,71	—		
н602О	—	—	—	493 239,67	1 264 605,76	—		
н601О	—	—	—	493 240,52	1 264 605,37	—		
н598О	—	—	—	493 241,34	1 264 603,65	—		
н599О	—	—	—	493 244,06	1 264 604,93	—		
н600О	—	—	—	493 243,43	1 264 606,27	—		
н587О	—	—	—	493 267,59	1 264 617,04	—		

2. Сведения о характеристиках объекта недвижимости с кадастровым номером 67:25:0010408:305 :

№ п/п	Наименование характеристики	Значение характеристики
1	2	3
1.	Вид объекта недвижимости	Здание
2.	Ранее присвоенный государственный учетный номер (инвентарный) здания, сооружения, объекта незавершенного строительства	—
3.	Кадастровый номер земельного участка (земельных участков), в границах которого (которых) расположены здание, сооружение, объект незавершенного строительства	67:25:0010412:50
4.	Уникальный учетный номер кадастрового квартала, в границах которого расположены здание, сооружение, объект незавершенного строительства	67:25:0010412
5.	Адрес здания, сооружения, объекта незавершенного строительства	Российская Федерация, Смоленская область, муниципальный район Ярцевский, городское поселение Ярцевское, город Ярцево, улица Халтурина, дом 56 строение 1
5.1.	Сведения о местоположении здания, сооружения, объекта незавершенного строительства (при отсутствии адреса) в структурированном в соответствии с федеральной информационной адресной системой виде	—
5.2.	Дополнительные сведения о местоположении	—
6.	Иные сведения	—

3. Пояснения к сведениям об объекте недвижимости с кадастровым номером 67:25:0010408:305 :

1.	—
----	---

1. Сведения о характерных точках контура объекта недвижимости с кадастровым номером 67:25:0010411:430 :

Система координат			МСК-67, зона 1				Зона № 1	
Обозначение характерных точек границ	Содержатся в Едином государственном реестре недвижимости			Определены в ходе выполнения комплексных кадастровых работ			Метод определения координат	Формулы, примененные для расчета средней квадратической погрешности определения координат характерных точек (Mt), м, с подставленными в такие формулы значениями и итоговые (вычисленные) значения Mt, м
	координаты, м		Радиус, м	координаты, м		Радиус, м		
	X	Y	R	X	Y	R		
1	2	3	4	5	6	7	8	9
н6100	—	—	—	493 136,31	1 264 744,22	—	Метод спутниковых геодезических измерений (определений)	$\sqrt{(0,08^2 + 0,06^2)} = 0,10$

1	2	3	4	5	6	7	8	9
н611О	—	—	—	493 131,12	1 264 755,28	—	Метод спутниковых геодезических измерений (определений)	$\sqrt{(0,08^2 + 0,06^2)} = 0,10$
н612О	—	—	—	493 125,57	1 264 752,68	—		
н613О	—	—	—	493 126,71	1 264 750,23	—		
н614О	—	—	—	493 125,12	1 264 749,49	—		
н615О	—	—	—	493 127,53	1 264 744,22	—		
н616О	—	—	—	493 129,01	1 264 744,89	—		
н617О	—	—	—	493 130,56	1 264 741,52	—		
н610О	—	—	—	493 136,31	1 264 744,22	—		

2. Сведения о характеристиках объекта недвижимости с кадастровым номером 67:25:0010411:430 :

№ п/п	Наименование характеристики	Значение характеристики
1	2	3
1.	Вид объекта недвижимости	Здание
2.	Ранее присвоенный государственный учетный номер (инвентарный) здания, сооружения, объекта незавершенного строительства	—
3.	Кадастровый номер земельного участка (земельных участков), в границах которого (которых) расположены здание, сооружение, объект незавершенного строительства	67:25:0010412:19
4.	Уникальный учетный номер кадастрового квартала, в границах которого расположены здание, сооружение, объект незавершенного строительства	67:25:0010412

1	2	3
5.	Адрес здания, сооружения, объекта незавершенного строительства	—
5.1.	Сведения о местоположении здания, сооружения, объекта незавершенного строительства (при отсутствии адреса) в структурированном в соответствии с федеральной информационной адресной системой виде	Российская Федерация, Смоленская область, Ярцевский р-н, Ярцево г, Полевая ул, д 21
5.2.	Дополнительные сведения о местоположении	—
6.	Иные сведения	—
3. Пояснения к сведениям об объекте недвижимости с кадастровым номером <u>67:25:0010411:430</u> :		
1.	—	

Сведения о зданиях, сооружениях, объектах незавершенного строительства, необходимые для исправления реестровых ошибок в сведениях об описании их местоположения									
1. Сведения о характерных точках контура _____ здания _____ _____ вид объекта недвижимости (здание, сооружение, объект незавершенного строительства) с кадастровым номером _____ 67:25:0010412:69 _____ :									
Система координат _____ МСК-67, зона 1 _____				Зона № _____ 1 _____					
Обоз- начение харак- терных точек границ	Содержатся в Едином государственном реестре недвижимости			Определены в ходе выполнения комплексных кадастровых работ			Метод определения координат	Формулы, примененные для расчета средней квадратической погрешности определения координат характерных точек (Mt), м, с подставленными в такие формулы значениями и итоговые (вычисленные) значения Mt, м	
	координаты, м		Радиус, м	координаты, м		Радиус, м			
	X	Y	R	X	Y	R			
1	2	3	4	5	6	7	8	9	
280	493 077,30	1 264 512,02	—	493 077,30	1 264 511,30	—	Метод спутниковых геодезических измерений (определений)	$\sqrt{(0,08^2 + 0,06^2)} = 0,10$	
281	493 087,58	1 264 516,47	—	493 087,58	1 264 515,75	—			
282	493 084,57	1 264 523,52	—	493 084,57	1 264 522,80	—			
283	493 074,29	1 264 519,07	—	493 074,29	1 264 518,35	—			
280	493 077,30	1 264 512,02	—	493 077,30	1 264 511,30	—			
2. Иные сведения об объекте недвижимости с кадастровым номером _____ 67:25:0010412:69 _____ :									
1.	Фактическое местоположение объекта капитального строительства не соответствует сведениям Единого государственного реестра недвижимости. В ходе комплексных кадастровых работ выявлена и исправлена реестровая ошибка.								
3. Пояснения к сведениям об объекте недвижимости с кадастровым номером _____ 67:25:0010412:69 _____ :									
1.	_____								

1. Сведения о характерных точках контура							здания	
с кадастровым номером							вид объекта недвижимости (здание, сооружение, объект незавершенного строительства)	
67:25:0010412:92							:	
Система координат				МСК-67, зона 1			Зона № 1	
Обозначение характерных точек границ	Содержатся в Едином государственном реестре недвижимости			Определены в ходе выполнения комплексных кадастровых работ			Метод определения координат	Формулы, примененные для расчета средней квадратической погрешности определения координат характерных точек (Mt), м, с подставленными в такие формулы значениями и итоговые (вычисленные) значения Mt, м
	координаты, м		Радиус, м	координаты, м		Радиус, м		
	X	Y	R	X	Y	R		
1	2	3	4	5	6	7	8	9
288	492 968,15	1 264 788,92	—	492 968,15	1 264 788,15	—	Метод спутниковых геодезических измерений (определений)	$\sqrt{(0,08^2 + 0,06^2)} = 0,10$
289	492 964,56	1 264 797,12	—	492 964,56	1 264 796,35	—		
290	492 954,66	1 264 792,78	—	492 954,66	1 264 792,01	—		
291	492 958,25	1 264 784,58	—	492 958,25	1 264 783,81	—		
288	492 968,15	1 264 788,92	—	492 968,15	1 264 788,15	—		
2. Иные сведения об объекте недвижимости с кадастровым номером							67:25:0010412:92	
1. Фактическое местоположение объекта капитального строительства не соответствует сведениям Единого государственного реестра недвижимости. В ходе комплексных кадастровых работ выявлена и исправлена реестровая ошибка.								
3. Пояснения к сведениям об объекте недвижимости с кадастровым номером							67:25:0010412:92	
1.								

1. Сведения о характерных точках контура							здания	
с кадастровым номером							67:25:0010412:94	
Система координат							МСК-67, зона 1	
Зона №							1	
Обоз- начение харак- терных точек границ	Содержатся в Едином государственном реестре недвижимости			Определены в ходе выполнения комплексных кадастровых работ			Метод определения координат	Формулы, примененные для расчета средней квадратической погрешности определения координат характерных точек (Mt), м, с подставленными в такие формулы значениями и итоговые (вычисленные) значения Mt, м
	координаты, м		Радиус, м	координаты, м		Радиус, м		
	X	Y	R	X	Y	R		
1	2	3	4	5	6	7	8	9
296	492 994,63	1 264 803,19	—	492 994,94	1 264 802,52	—	Метод спутниковых геодезических измерений (определений)	$\sqrt{(0,08^2 + 0,06^2)} = 0,10$
297	492 999,98	1 264 805,64	—	493 000,29	1 264 804,97	—		
298	493 000,76	1 264 803,94	—	493 001,07	1 264 803,27	—		
299	493 003,79	1 264 805,33	—	493 004,10	1 264 804,66	—		
300	493 003,00	1 264 807,03	—	493 003,31	1 264 806,36	—		
301	493 005,39	1 264 808,13	—	493 005,70	1 264 807,46	—		
302	493 001,86	1 264 815,82	—	493 002,17	1 264 815,15	—		
303	492 991,10	1 264 810,88	—	492 991,41	1 264 810,21	—		
296	492 994,63	1 264 803,19	—	492 994,94	1 264 802,52	—		
2. Иные сведения об объекте недвижимости с кадастровым номером							67:25:0010412:94	
1.	Фактическое местоположение объекта капитального строительства не соответствует сведениям Единого государственного реестра недвижимости. В ходе комплексных кадастровых работ выявлена и исправлена реестровая ошибка.							
3. Пояснения к сведениям об объекте недвижимости с кадастровым номером							67:25:0010412:94	
1.	—							

1. Сведения о характерных точках контура							здания	
с кадастровым номером							67:25:0010412:95	
Система координат							МСК-67, зона 1	
Зона №							1	
Обозначение характерных точек границ	Содержатся в Едином государственном реестре недвижимости			Определены в ходе выполнения комплексных кадастровых работ			Метод определения координат	Формулы, примененные для расчета средней квадратической погрешности определения координат характерных точек (Mt), м, с подставленными в такие формулы значениями и итоговые (вычисленные) значения Mt, м
	координаты, м		Радиус, м	координаты, м		Радиус, м		
	X	Y	R	X	Y	R		
1	2	3	4	5	6	7	8	9
304	492 984,62	1 264 842,56	—	492 984,62	1 264 842,18	—	Метод спутниковых геодезических измерений (определений)	$\sqrt{(0,08^2 + 0,06^2)} = 0,10$
305	492 998,01	1 264 848,31	—	492 998,01	1 264 847,93	—		
306	492 994,85	1 264 855,68	—	492 994,85	1 264 855,30	—		
307	492 990,71	1 264 853,91	—	492 990,71	1 264 853,53	—		
308	492 989,90	1 264 855,78	—	492 989,90	1 264 855,40	—		
309	492 980,65	1 264 851,81	—	492 980,65	1 264 851,43	—		
304	492 984,62	1 264 842,56	—	492 984,62	1 264 842,18	—		
2. Иные сведения об объекте недвижимости с кадастровым номером							67:25:0010412:95	
1.	Фактическое местоположение объекта капитального строительства не соответствует сведениям Единого государственного реестра недвижимости. В ходе комплексных кадастровых работ выявлена и исправлена реестровая ошибка.							
3. Пояснения к сведениям об объекте недвижимости с кадастровым номером							67:25:0010412:95	
1.	—							

1. Сведения о характерных точках контура				здания				
с кадастровым номером				вид объекта недвижимости (здание, сооружение, объект незавершенного строительства)				
67:25:0010412:97								
Система координат				МСК-67, зона 1		Зона № 1		
Обозначение характерных точек границ	Содержатся в Едином государственном реестре недвижимости			Определены в ходе выполнения комплексных кадастровых работ			Метод определения координат	Формулы, примененные для расчета средней квадратической погрешности определения координат характерных точек (Mt), м, с подставленными в такие формулы значениями и итоговые (вычисленные) значения Mt, м
	координаты, м		Радиус, м	координаты, м		Радиус, м		
	X	Y	R	X	Y	R		
1	2	3	4	5	6	7	8	9
316	493 020,57	1 264 645,91	—	493 020,36	1 264 645,81	—	Метод спутниковых геодезических измерений (определений)	$\sqrt{(0,08^2 + 0,06^2)} = 0,10$
317	493 028,15	1 264 649,33	—	493 027,94	1 264 649,23	—		
318	493 024,49	1 264 657,42	—	493 024,28	1 264 657,32	—		
319	493 023,13	1 264 656,81	—	493 022,92	1 264 656,71	—		
320	493 021,27	1 264 660,95	—	493 021,06	1 264 660,85	—		
321	493 015,05	1 264 658,14	—	493 014,84	1 264 658,04	—		
322	493 016,90	1 264 654,04	—	493 016,68	1 264 653,94	—		
323	493 016,47	1 264 653,84	—	493 016,25	1 264 653,74	—		
324	493 018,37	1 264 649,62	—	493 018,16	1 264 649,52	—		
325	493 018,81	1 264 649,82	—	493 018,60	1 264 649,72	—		
316	493 020,57	1 264 645,91	—	493 020,36	1 264 645,81	—		
2. Иные сведения об объекте недвижимости с кадастровым номером				67:25:0010412:97				

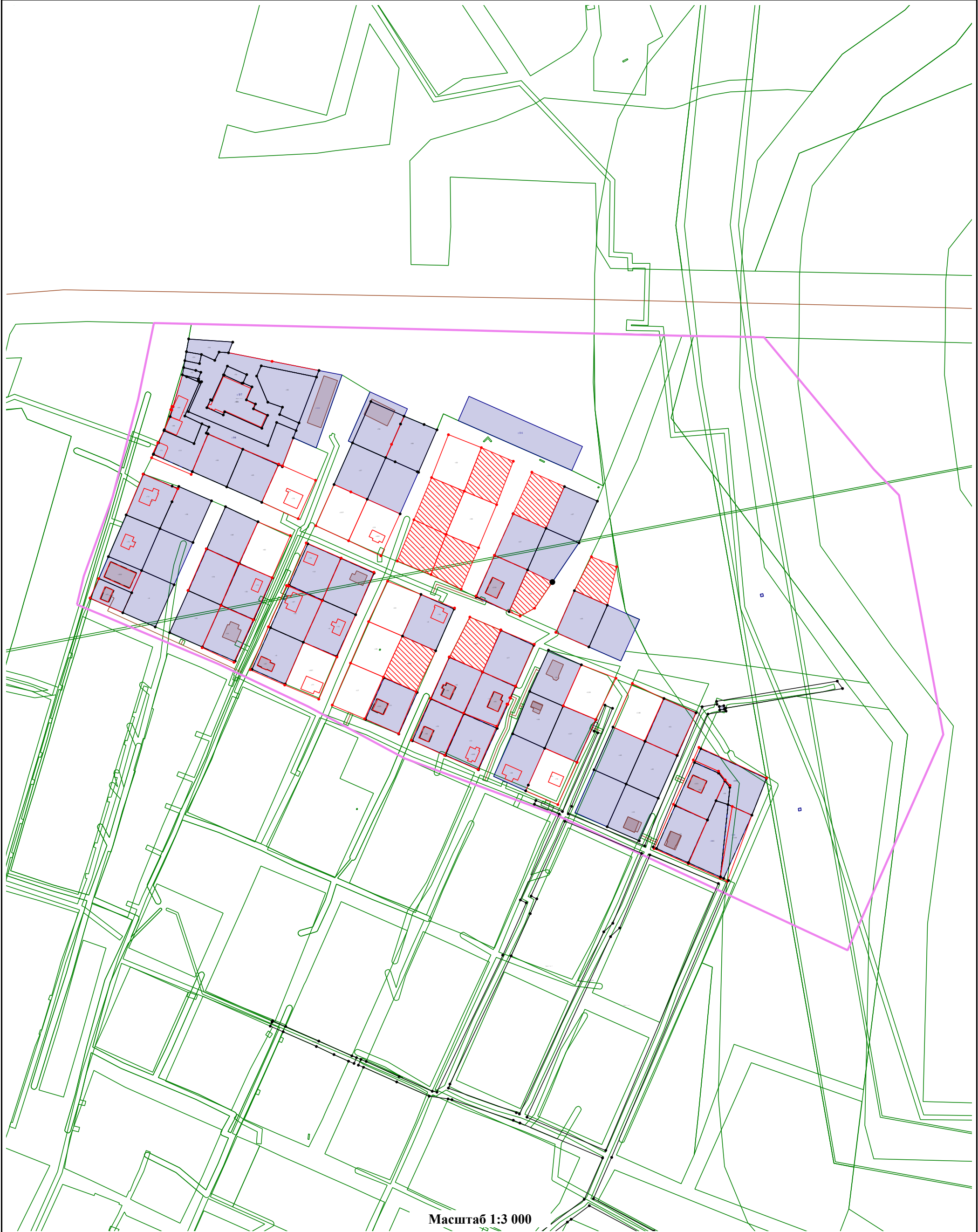
1.	Фактическое местоположение объекта капитального строительства не соответствует сведениям Единого государственного реестра недвижимости. В ходе комплексных кадастровых работ выявлена и исправлена реестровая ошибка.									
3. Пояснения к сведениям об объекте недвижимости с кадастровым номером 67:25:0010412:97 :										
1.	—									
1. Сведения о характерных точках контура сооружения										
вид объекта недвижимости (здание, сооружение, объект незавершенного строительства)										
с кадастровым номером 67:25:0010412:103 :										
Система координат МСК-67, зона 1 Зона № 1										
Обозначение характерных точек границ	Содержатся в Едином государственном реестре недвижимости			Определены в ходе выполнения комплексных кадастровых работ			Метод определения координат	Формулы, примененные для расчета средней квадратической погрешности определения координат характерных точек (Mt), м, с подставленными в такие формулы значениями и итоговые (вычисленные) значения Mt, м		
	координаты, м		Радиус, м	координаты, м		Радиус, м				
	X	Y	R	X	Y	R				
1	2	3	4	5	6	7	8	9		
326	492 982,13	1 264 743,58	—	492 982,13	1 264 744,51	—	Метод спутниковых геодезических измерений (определений)	$\sqrt{(0,08^2 + 0,06^2)} = 0,10$		
327	492 991,89	1 264 748,09	—	492 991,89	1 264 749,02	—				
328	492 987,57	1 264 757,44	—	492 987,57	1 264 758,37	—				
329	492 978,21	1 264 753,12	—	492 978,21	1 264 754,05	—				
330	492 980,08	1 264 749,07	—	492 980,08	1 264 750,00	—				
331	492 979,68	1 264 748,89	—	492 979,68	1 264 749,82	—				
326	492 982,13	1 264 743,58	—	492 982,13	1 264 744,51	—				
2. Иные сведения об объекте недвижимости с кадастровым номером 67:25:0010412:103 :										
1.	Фактическое местоположение объекта капитального строительства не соответствует сведениям Единого государственного реестра недвижимости. В ходе комплексных кадастровых работ выявлена и исправлена реестровая ошибка.									
3. Пояснения к сведениям об объекте недвижимости с кадастровым номером 67:25:0010412:103 :										
1.	—									

1. Сведения о характерных точках контура				здания				
с кадастровым номером				вид объекта недвижимости (здание, сооружение, объект незавершенного строительства)				
67:25:0010412:219				:				
Система координат				МСК-67, зона 1		Зона № 1		
Обозначение характерных точек границ	Содержатся в Едином государственном реестре недвижимости			Определены в ходе выполнения комплексных кадастровых работ			Метод определения координат	Формулы, примененные для расчета средней квадратической погрешности определения координат характерных точек (Mt), м, с подставленными в такие формулы значениями и итоговые (вычисленные) значения Mt, м
	координаты, м		Радиус, м	координаты, м		Радиус, м		
	X	Y	R	X	Y	R		
1	2	3	4	5	6	7	8	9
344	493 077,60	1 264 850,68	—	493 077,74	1 264 850,40	—	Метод спутниковых геодезических измерений (определений)	$\sqrt{(0,08^2 + 0,06^2)} = 0,10$
349	493 082,33	1 264 840,81	—	493 082,47	1 264 840,53	—		
348	493 093,19	1 264 846,02	—	493 093,33	1 264 845,74	—		
347	493 095,69	1 264 847,22	—	493 095,83	1 264 846,94	—		
346	493 090,95	1 264 857,09	—	493 091,09	1 264 856,81	—		
345	493 088,46	1 264 855,89	—	493 088,60	1 264 855,61	—		
344	493 077,60	1 264 850,68	—	493 077,74	1 264 850,40	—		
2. Иные сведения об объекте недвижимости с кадастровым номером				67:25:0010412:219				:
1.	Фактическое местоположение объекта капитального строительства не соответствует сведениям Единого государственного реестра недвижимости. В ходе комплексных кадастровых работ выявлена и исправлена реестровая ошибка.							
3. Пояснения к сведениям об объекте недвижимости с кадастровым номером				67:25:0010412:219				:
1.	—							

1. Сведения о характерных точках контура							здания	
с кадастровым номером							вид объекта недвижимости (здание, сооружение, объект незавершенного строительства)	
67:25:0010412:220							:	
Система координат				МСК-67, зона 1			Зона № 1	
Обозначение характерных точек границ	Содержатся в Едином государственном реестре недвижимости			Определены в ходе выполнения комплексных кадастровых работ			Метод определения координат	Формулы, примененные для расчета средней квадратической погрешности определения координат характерных точек (Mt), м, с подставленными в такие формулы значениями и итоговые (вычисленные) значения Mt, м
	координаты, м		Радиус, м	координаты, м		Радиус, м		
	X	Y	R	X	Y	R		
1	2	3	4	5	6	7	8	9
350	493 096,25	1 264 515,06	—	493 095,88	1 264 514,56	—	Метод спутниковых геодезических измерений (определений)	$\sqrt{(0,08^2 + 0,06^2)} = 0,10$
351	493 109,21	1 264 520,80	—	493 108,84	1 264 520,30	—		
352	493 099,44	1 264 542,87	—	493 099,07	1 264 542,37	—		
353	493 086,48	1 264 537,13	—	493 086,11	1 264 536,63	—		
350	493 096,25	1 264 515,06	—	493 095,88	1 264 514,56	—		
2. Иные сведения об объекте недвижимости с кадастровым номером							67:25:0010412:220	
1.							Фактическое местоположение объекта капитального строительства не соответствует сведениям Единого государственного реестра недвижимости. В ходе комплексных кадастровых работ выявлена и исправлена реестровая ошибка.	
3. Пояснения к сведениям об объекте недвижимости с кадастровым номером							67:25:0010412:220	
1.							—	

1. Сведения о характерных точках контура				здания					
с кадастровым номером				вид объекта недвижимости (здание, сооружение, объект незавершенного строительства)					
67:25:0010412:221				:					
Система координат				МСК-67, зона 1		Зона № 1			
Обозначение характерных точек границ	Содержатся в Едином государственном реестре недвижимости			Определены в ходе выполнения комплексных кадастровых работ			Метод определения координат	Формулы, примененные для расчета средней квадратической погрешности определения координат характерных точек (Mt), м, с подставленными в такие формулы значениями и итоговые (вычисленные) значения Mt, м	
	координаты, м		Радиус, м	координаты, м		Радиус, м			
	X	Y	R	X	Y	R			
1	2	3	4	5	6	7	8	9	
354	492 916,17	1 265 013,74	—	492 915,92	1 265 013,35	—	Метод спутниковых геодезических измерений (определений)	$\sqrt{(0,08^2 + 0,06^2)} = 0,10$	
357	492 926,60	1 265 018,44	—	492 926,40	1 265 017,93	—			
356	492 921,30	1 265 030,20	—	492 921,24	1 265 029,75	—			
355	492 910,87	1 265 025,50	—	492 910,76	1 265 025,18	—			
354	492 916,17	1 265 013,74	—	492 915,92	1 265 013,35	—			
2. Иные сведения об объекте недвижимости с кадастровым номером				67:25:0010412:221				:	
1.	Фактическое местоположение объекта капитального строительства не соответствует сведениям Единого государственного реестра недвижимости. В ходе комплексных кадастровых работ выявлена и исправлена реестровая ошибка.								
3. Пояснения к сведениям об объекте недвижимости с кадастровым номером				67:25:0010412:221				:	
1.	—								

Схема границ земельных участков



Масштаб 1:3 000

Условные обозначения:







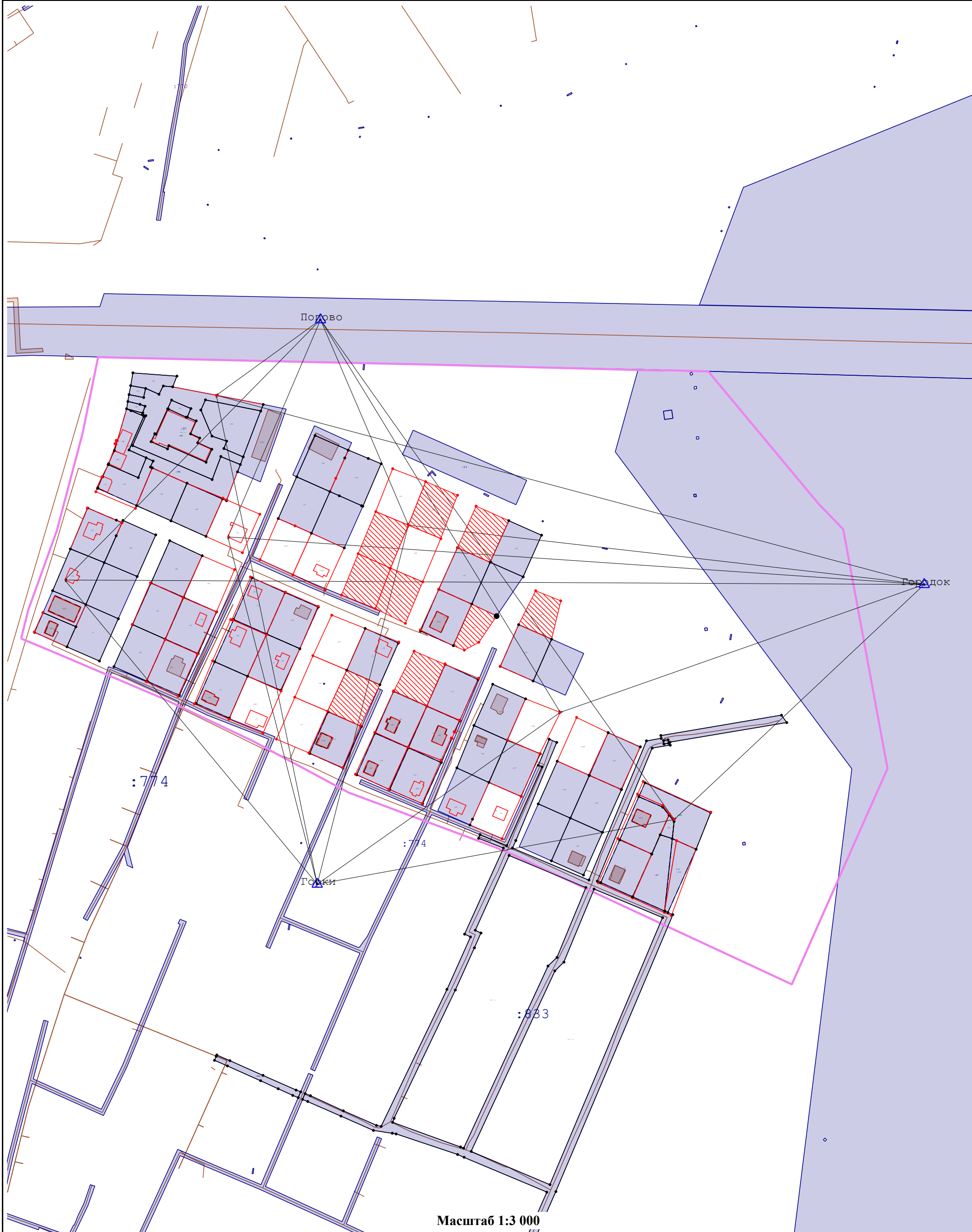






- | | | | |
|---|---|---|---|
|  | - Существующая часть границы, имеющиеся в ГКН сведения о которой достаточны для определения ее местоположения |  | - Вновь образованная часть границы, сведения о которой достаточны для определения ее местоположения |
|  | - Пункт государственной геодезической сети |  | - Граница кадастрового квартала |
|  | - Кадастровый номер земельного участка |  | - Характерная точка границы, сведения о которой позволяют однозначно определить ее положение на местности |

Схема геодезических построений



Масштаб 1:3 000

Условные обозначения:

- | | | | |
|---|---|---|---|
|  | - Существующая часть границы, имеющиеся в ГКН сведения о которой достаточны для определения ее местоположения |  | - Вновь образованная часть границы, сведения о которой достаточны для определения ее местоположения |
|  | - Пункт государственной геодезической сети |  | - Граница кадастрового квартала |
|  | - Кадастровый номер земельного участка |  | - Характерная точка границы, сведения о которой позволяют однозначно определить ее положение на местности |